DOM KSIĄŻKI

San Vito al Tagl. 8/III 1918. Władysław Reinberger[illegible]

Mieszka we Lwowie ul. Murarska l. 6. parter

OŹ u RCIN 21042


ATLAS
UNIVERSEL
DRESSÉ
SUR LES MEILLEURES CARTES
MODERNES
1776
À VENISE
Chez P. Santini rue Ste. Justine.

TABLE DES CARTES GEOGRAPHIQUES
DE LA PREMIERE PARTIE
DU NOUVEL ATLAS.

1. Mappemonde.
2. Nouvelle Mappemonde.
3. Europe.
4. Espagne et Portugal.
5. Partie Septentrionale } du Portugal.
6. Partie Méridionale } du Portugal.
7. Partie Septentrionale } de la Castille.
8. Partie Méridionale } de la Castille.
9. Couronne d'Aragon.
10. Isles de Majorque, Minorque etc.
11. Royaume de France.
12. Flandre, Artois, etc.
13. Normandie, Maine, etc.
14. Bretagne.
15. Anjou, Saumurois, etc.
16. Isle de France.
17. Champagne et Brie.
18. Lorraine et Alsace.
19. Bourgogne et Franche-Comté.
20. Berry, Nivernois, etc.
21. Guienne, Gascogne, etc.
22. Languedoc, Foix, etc.
23. Dauphiné et Provence.
24. Empire d'Allemagne.
25. Suisse.
26. Westphalie.
27. Basse-Saxe.
28. Haute-Saxe Meridionale.
29. Haute-Saxe Septentrionale.
30. Cercle du Haut et du Bas Rhin.
31. Franconie.
32. Souabe.
33. Bavière.
34. Partie Septentrionale } du Cercle d'Aûtriche.
35. Partie Méridionale } du Cercle d'Aûtriche.
36. Bohême.
37. Tyrol.
38. Partie Septentrionale } des Païs-Bas
39. Partie Meridionale } des Païs-Bas
40. Isles Britanniques.
41. Angleterre.
42. Ecosse.
43. Irlande.
44. Royaume de Danemark.
45. Suède et Norwège.
46. Royaume de Pologne.
47. Pologne Aûtrichienne.
48. Prusse.
49. Prusse Occidentale.
50. Lithuanie Russienne.
51. Royaume d'Hongrie.
52. Partie Septentr. } de la Russie Européenne
53. Partie Méridion. } de la Russie Européenne
54. Turquie d'Europe.
55. Partie Septentr. de l'Empire Ottoman, en six Cartes. Le Titre, etc.
56. Moldavie, Valaquie, etc.
57. Crimée, Nouvelle Russie et les Tartares.
58. Gouvernt. d'Astracan et de Woronez.
59. L'Arménie, la Géorgie.
60. Romélie et Environs de Constantinople.

INSTYTUT GEOGRAFII BIBLIOTEKA
B.1664

MAPPE MONDE
ou
DESCRIPTION DU GLOBE TERRESTRE
assujettie aux Observations Astronomiques
Par le Sr. Janvier Geographe
HEMISPHERE OCCIDENTAL
HEMISPHERE ORIENTAL
Pole Arctique
MER GLACIALE
TERRES ARCTIQUES
Cercle polaire arctique
MER DU NORD
Tropique du Cancer
MER DU SUD ou MER PACIFIQUE
Equateur ou Ligne Equinoctiale
Tropique du Capricorne
AMERIQUE MERIDIONALE
TERRES ANTARCTIQUES ou AUSTRALES
Cercle polaire antarctique
Pôle Antarctique
MER DU NORD et GLACIALE
GRAND DESERT
SAHARA
AFRIQUE
MER DES INDES
MER DU SUD
NOUVELLE HOLLANDE
NOUVELLE GUINEE
ISLES PHILIPPINES
Isles Mariannes
A VENISE
Chez
François Santini
rue St. Justino
près la dite
Eglise

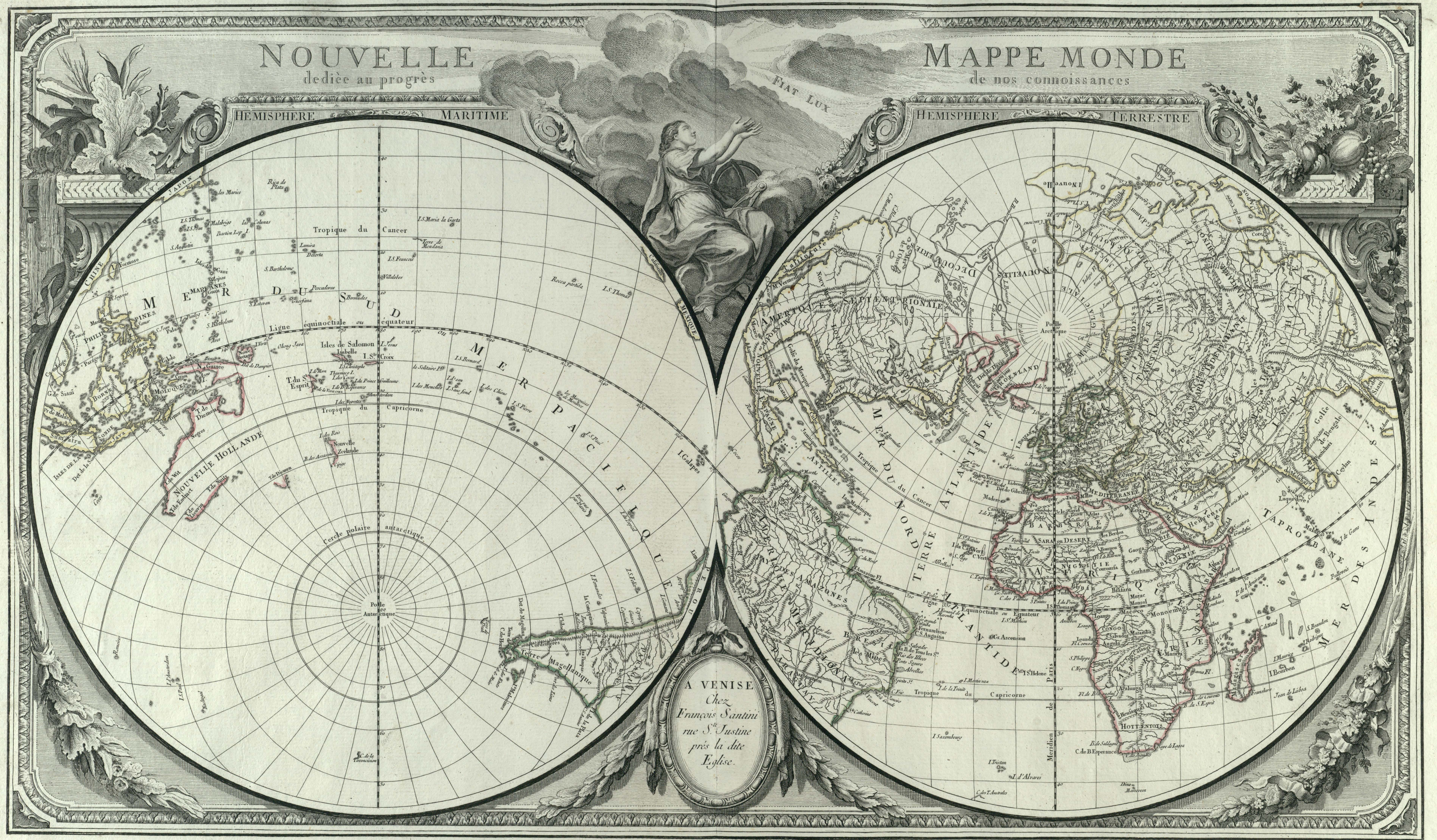

ON presente cette nouvelle **MAPPEMONDE** comme pouvant être utile pour l'étude de la Geographie, et pour la Théorie de la Terre, en plaçant sous un même point de vue les quatre parties du monde que l'on a désunies jusqu'à présent, quoique la Nature les ait rassemblées sous un même Hemisphere, en ne laissant dans l'autre qu'une pointe de l'Amérique singulierement brisée; et les mers continues semées de quelques isles, et de terrains Isolés peu considerables en comparaison des nôtres.

La regularité ou même l'espece d'affectation avec laquelle les grands continens de l'Amérique et de l'Asie cotoyent le cercle qui les sépare des mers de l'Hemisphere opposé est telle que l'on ne peut gueres la regarder comme un pur effet du hazard, mais plus tot comme une disposition conséquente de quelque loy Physique, et de quelques uns de ces faits de la Nature que nous ignorons. c'est ainsi un nouveau Problême dans la Théorie de la Terre que cette Mappemonde offre aux Physiciens de nos jours, dont la solution ne peut être que fort interessante.

C'est encore une singularité fort Grande que ce ne soit que sous le seul Méridien de Paris, et par un plan moyen entre l'Equateur et l'Axe de la terre, que nôtre Globe puisse nous donner des spectacles aussi differens que ceux de ces deux Planispheres, et que ce Méridien dé-ja distingué par les travaux des Messieurs de l'Académie Royale des Sciences soit le seul de tous qui les divise chaqu'un en deux parties égales et qui puisse y être tracé à la fois comme Meridien et comme Diamètre par une même ligne droite, lorsque tous les autres n'y forment que des courbes toujours variées, sans pouvoir prendre n'y donner une pareille situation. Cette propriété est une sorte de prééminence qui doit à l'avenir le faire regarder comme le Prémier Méridien, son titre n'est point dans nôtre imagination, il est pour ainsi dire dans la Nature. l'Axe de la Terre se présente incliné dans cette Mappemonde de 45.deg. On auroit pu en lui donnant l'inclinaison qui convient à l'Observatoire de Paris de 48.d 50'.10" mettre cette grande ville précisément au centre de tous les continens du monde, la division des deux Hemispheres en terrestre et en maritime auroit eté presque la même; on eut vu alors une distinction flateuse pour notre nation, mais on a evité une affectation qui auroit fait regarder par les étrangers cet ouvrage comme un monument d'une vanité Francoise, au lieu que l'on n'a eu pour dessein et pour but que d'être utile au progrès des nos connoissances.

L'EUROPE
divisée
en ses principaux Etats
suivant les nouvelles
Observations astronomiques.
par le S.r JANVIER Geographe
A VENISE
Chez François Santini rue S.te Justine
prés la dite Eglise.
Septentrion
Midy
Occident
Orient
MER DU NORD
Cercle Polaire Arctique
ISLANDE au Danemark
MER BLANCHE
ISLES BRITANNIQUES
ISLE DE LA GRANDE BRETAGNE
MER DE L'OUEST
Premier Meridien
MER BALTIQUE
G. de Finlande
Golfe de Bothnie
LITHUANIE
POLOGNE
HONGRIE
MER NOIRE autrefois PONT EUXIN
MER CASPIENNE
GEORGIE
ASIE MINEURE
TURQUIE
MER MEDITERRANEE
AFRIQUE
Golfe de Venise
Avertissement
La Projection de cette Carte ne permetant pas de dresser une Echelle générale qui puisse servir a en mesurer toutes les parties, On se servira des Latitudes qui sont tracées de 5 en 5 Degrés, qui valent chacun 20 lieues marines ou 25 lieues communes de France.

LES ROYAUMES D'ESPAGNE ET DE PORTUGAL divisés PAR GRANDES PROVINCES.
Dressés sur les Observations Astronomiq.
Par le Sr. Janvier Geographe
A VENISE
Chez François Santini rue Sta. Justine pres la dite Eglise
SEPTENTRION
MIDI
OCCIDENT
ORIENT
OCEAN OCCIDENTAL
MER DES BASQUES
MER MEDITERRANÉE
GOLFE DE LION
GOLFE DE VALENCE
GOLFE DE CADIZ
GOLFE DE GRENADE
DETROIT DE GIBRALTAR
FRANCE
GASCOGNE
LANGUEDOC
BEARN
ROUSSILLON
GALICE
ASTURIE
BISCAYE
NAVARRE
ARRAGON
CATALOGNE
ROYAUME DE LEON
VIEILLE CASTILLE
NOUVELLE CASTILLE
ESTREMADURE DE CASTILLE
ROYAUME DE VALENCE
ROY. DE MURCIE
ANDALOUSIE
ROYAUME DE GRENADE
ROYAUME DE PORTUGAL
ENTRE D'OURO ET MINHO
TRA LOS MONTES
BEIRA
ESTREMADURE
ALENTEJO
ALGARVE
ISLE MAYORQUE
ISLE MINORQUE
ISLE IVICA
Isle Formentera
Isle de Cabrera
ROYAUME D'ALGER
PARTIE D'AFRIQUE
MADRID
LISBONE
ECHELLE
Milles communs d'Italie
Lieues communes d'Espagne
Grandes Lieues ou Lieues Marines
Lieues de Catalogne
Lieues communes de France

PARTIE SEPTENTRIONALE
DU ROYAUME DE
PORTUGAL
Par le Sr. Bellin Ingenieur de la Marine
et du Depost des Plans.
A' VENISE
Chez François Santini rue Ste. Justine
prés de l'Eglise.
OCÉAN OCCIDENTAL
GALICE
ENTRE MINHO ET DOURO
TRALOS MONTES
BEYRA
ESTREMADURA
ROYAUME DE LEON
ESPAGNE
CAP FINISTERRE
Ponte Vedra
Orense
Rivadavia
Tui
Bayona
Viana
Braga
Barcelos
Villa de Conde
Porto
Amarante
Lamego
Villa Real
Bragança
Miranda
Puebla de Sanabria
Benavente
Zamora
Toro
Salamanca
Alva
Aveiro
Viseu
Coimbra
Guarda
Almeida
Ciudad Rodrigo
Pinhel
Covilham
Castel Branco
Leiria
Tomar
Pombal
Plazencia
les Barlingues
R. Douro
R. Minho
Milles communs d'Italie

PARTIE MERIDIONALE
DU ROYAUME DE
PORTUGAL
Par le S.r Bellin, Ingénieur de la Marine
et du Dépost des Plans.
A' VENISE
Chez François Santini rue S.te Justine
prés de l'Eglise.
MER ATLANTIQUE
ESPAGNE
ESTREMADURA
ALGARVE
ANDALOUSIE
Milles communs d'Italie
Cap de la Roque
Cap Spichel
les Barlingues
CAP S.VINCENT
LISBONNE
SETUBAL
EVORA
BEJA
BADAJOZ
SEVILLE
CADIX
TAVIRA

Septentrion
Midi
Occident
Orient
GOLFE DE GASCOGNE
GRAND OCÉAN
PARTIE SEPTENTRIONALE DE
LA COURONNE DE CASTILLE
où se trouvent
LES ROYAUMES DE CASTILLE VIEILLE,
DE LEON, DE GALLICE, DES ASTURIES,
LA BISCAYE, ET LA NAVARRE
en Partie.
Par le Sr. ROBERT DE VAUGONDY fils.
A VENISE
Par P. Santini 1776.
ECHELLE
Mille pas géometriques de 60 au degré.
Grandes lieues Espagnoles de 17 1/2 au degré.
Lieues moyennes et d'une heure de 20 au degré.
Petite lieues de 26 1/2 au degré.
Lieues communes de France de 25 au degré.
Montagnes des Asturies
Sierra de Pico
LEON
ZAMORA
VALLADOLID
PALENCIA
BURGOS
SEGOVIA
MADRID
AVILA
SALAMANCA
LUGO
ORENSE
BILBAO
PAMPLONA
TUDELA
SORIA
TARRAGONA
SIGUENÇA
SANTILLANA
C. Ortegal
C. Finisterre
Sierra de Mondoñedo
Pays des quatre Villes
Alava
Rioja

PARTIE MERIDIONALE
DES ETATS DE CASTILLE,
où se trouvent
LA CASTILLE N.LLE, L'ESTREMADURE,
L'ANDALOUSIE, LES ROYAUMES
DE GRENADE et DE MURCIE,
et PARTIE DES ETATS D'ARAGON,
qui contient le Royaume de
VALENCE.
Par le S.r ROBERT DE VAUGONDY fils
de M.r ROBERT Géographe ordinaire du Roy
A VENISE
Par P. Santini 1775.
ECHELLE
Mille Pas Geometriques de 60 au Degré.
Lieues communes d'Espagne de 20 au Degré.
Septentrion
Midy
Occident
Orient
MER MEDITERRANÉE
DETROIT DE GIBRALTAR

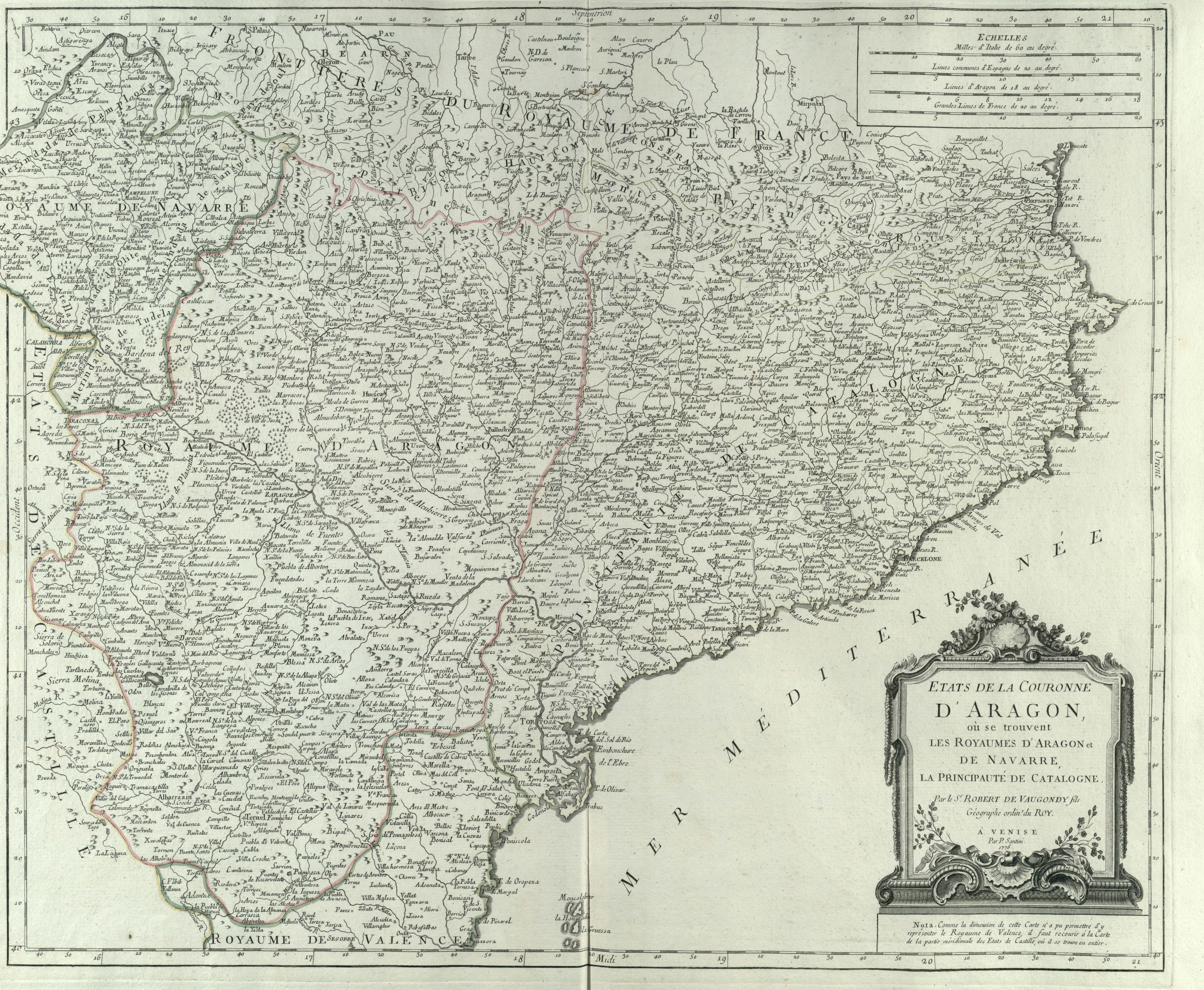
Septentrion
ECHELLES
Milles d'Italie de 60 au degré.
Lieues communes d'Espagne de 20 au degré.
Lieues d'Aragon de 18 au degré.
Grandes Lieues de France de 20 au degré.
FRONTIERES DU ROYAUME DE FRANCE
ROYAUME DE NAVARRE
ROYAUME D'ARAGON
ETATS DE CASTILLE
ROYAUME DE VALENCE
MER MÉDITERRANÉE
PAMPELUNE
SARAGOZA
BARCELONE
TORTOSA
Midi
Orient
Occident
ETATS DE LA COURONNE
D'ARAGON,
où se trouvent
LES ROYAUMES D'ARAGON et
DE NAVARRE,
LA PRINCIPAUTÉ DE CATALOGNE.
Par le Sr. ROBERT DE VAUGONDY fils
Géographe ordin.r du ROY.
A VENISE
Par P. Santini.
1776.
Nota. Comme la dimension de cette Carte n'a pu permettre d'y représenter le Royaume de Valence, il faut recourir à la Carte de la partie méridionale des Etats de Castille, où il se trouve en entier.

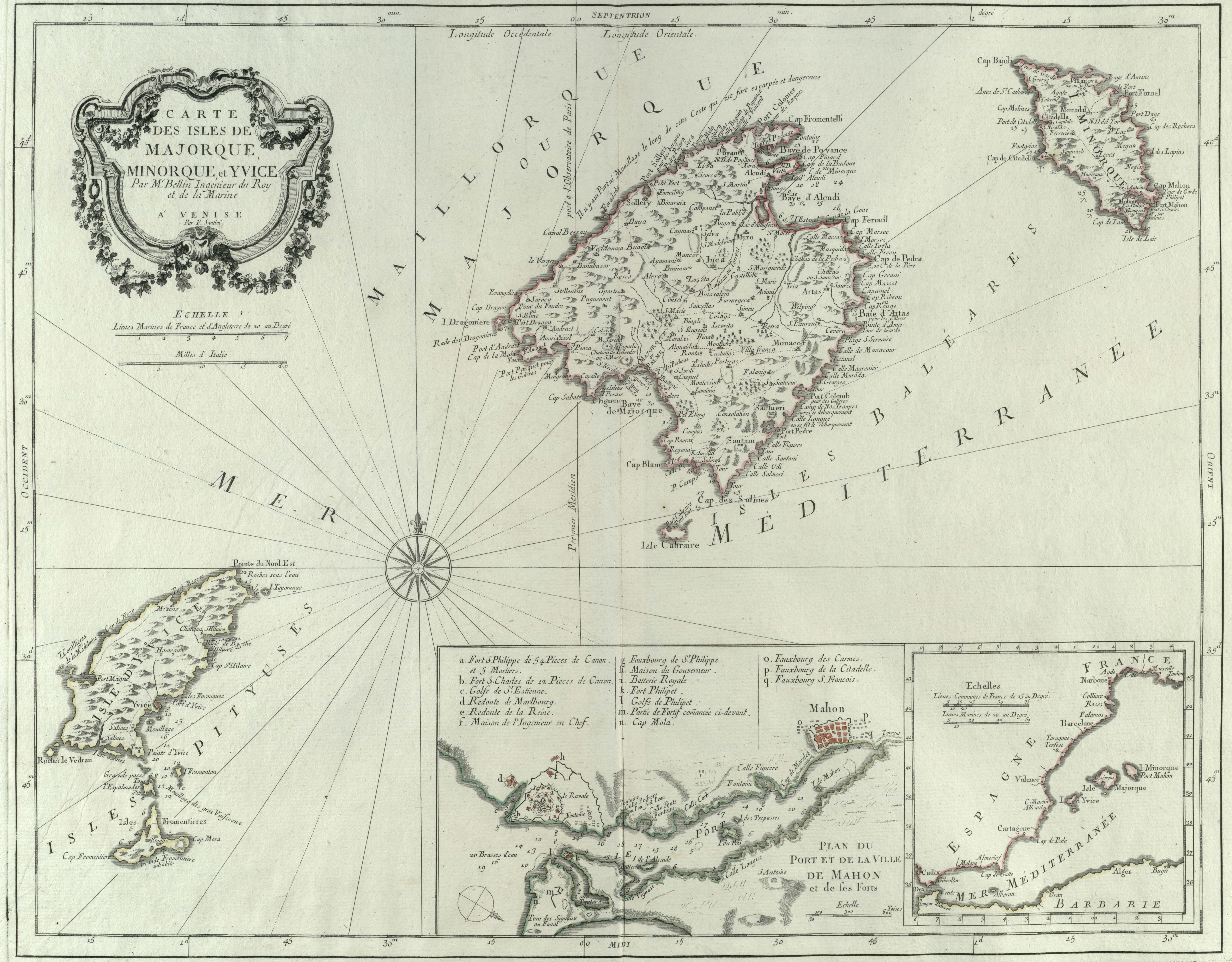

CARTE DES ISLES DE MAJORQUE, MINORQUE, et YVICE.
Par M.r Bellin Ingenieur du Roy et de la Marine
A' VENISE
Par P. Santini.
ECHELLE
Lieues Marines de France et d'Angleterre de 20 au Degré
Milles d' Italie
SEPTENTRION
MIDI
OCCIDENT
ORIENT
Longitude Occidentale
Longitude Orientale
MAJORQUE
MAILLORQUE
MINORQUE
ISLE D'YVICE
ISLES PITYUSES
ISLES BALÉARES
MER MÉDITERRANÉE
Premier Meridien
Isle Cabraire
Baye de Majorque
Baye d'Alcudi
Baye de Poyance
Cap Fromentelli
Cap des Salines
Cap Blanc
Cap Feroutl
Cap de Pedra
Port Mahon
Cap Mahon
Cap Bajoli
Cap de Citadelli
Port Fornel
Pointe du Nord Est
Rocher le Vedran
Fromentieres
Cap Mora
a. Fort S. Philippe de 54 Pieces de Canon. et 5 Mortiers.
b. Fort S. Charles de 12 Pieces de Canon.
c. Golfe de S.t Estienne.
d. Redoute de Marlbourg.
e. Redoute de la Reine.
f. Maison de l'Ingenieur en Chef.
g. Fauxbourg de S.t Philippe.
h. Maison du Gouverneur.
i. Batterie Royale.
k. Fort Philipet.
l. Golfe de Philipet.
m. Partie de Fortif. comancée ci-devant.
n. Cap Mola.
o. Fauxbourg des Carmes.
p. Fauxbourg de la Citadelle.
q. Fauxbourg S. Francois.
Mahon
PLAN DU PORT ET DE LA VILLE DE MAHON et de ses Forts
Echelle
FRANCE
ESPAGNE
MER MÉDITERRANÉE
BARBARIE
Echelles
Lieues Communes de France de 25 au Degré
Lieues Marines de 20 au Degré

LE ROYAUME DE FRANCE
divisé
PAR GOUVERNEMENTS MILITAIRES
Dressée
sur les Observations Astronomiques
Par le S.r JANVIER Geographe
A VENISE
Chez Francois Santini rue S.te Justine
pres la ditte Eglise
TABLE DES PROVINCES DE FRANCE et
leurs Capitales renfermées dans les trente et un Gouvernemens
Dans les Pays Bas FLANDRE, Lille, Cambresis, Cambray, Haynaut, Valenciennes.
PICARDIE. la basse, Pays reconquis, Calais, Boulonois, Boulogne, Ponthieu, Abbeville, Vimeux, S. Vallery. la haute, Amiens, Santerre, Perone, Vermandois, S.t Quentin. Thierrache, Guise, l'Artois, Arras.
NORMANDIE. la haute: Vexin, Rouen, Bray, Gournay, Caux, Caudebec, Roumois, Ponteau-de-Mer, Lieuvin, Lievray, Ouche, Bernay, les Campagnes, Evreux. la basse, Auge, Lisieux, Campagnes, Caen, Bessein, Bayeux, Bocage, Condé. Cotentin, Coutances, Avranchin, Avranches, Houlme, Domfront.
les Marches, Alençon.
ISLE DE FRANCE. le Parisis, Paris le Valois, Senlis, Soissonois, Soissons, Laonois, Laon, Noyonois, Noyon, Beauvaisis, Beauvais, Vexin, Pontoise, Mantois, Mante, Timerais, Chateau-neuf, Hurepois, la Ferté Alais, Gastinois, Fontainebleau, Brie, Lagny.
CHAMPAGNE propre, Troyes, Remois, Rheims, Rhetelois, Rhetel, Argonne, Beaumont, Chaalonois, Chaalons, Pertois, Vitry, Vallage, Joinville, Bassigny, Langres. Senonois, Sens, Comté de Tonnere, Brie, Meaux.
DUCHÉ DE LORRAINE. Nancy, Duché de Bar, Bar-le-Duc, et les 3 Gouvernem.ts de METZ, TOUL et VERDUN.
L'ALSACE basse, Strasbourg, haute, Colmar, Suntgaw Betfort.
FRANCHE-COMTÉ, Besançon, Principauté de Montbeliard au Wittemberg.
BOURGOGNE Dijon, la Montagne, Chatillon, l'Auxerrois, Auxerre, l'Auxois, Semur, Autonois, Autun, Challonois, Challon, Charollois, Charolles, Mâconois Mâcon, Bresse Bourg, Briénois, Semur, Bugey, Belley, Principauté de Dombes, Trevoux.
BOURBONNOIS, Moulins.
NIVERNOIS, Nivers.
LE BERRY haut, Bourges, bas, Issoudun.
L'ORLEANOIS, Orleans, Beauce, Chartres, le Blaisois, Blois, le Vendômois, Vendôme.
TOURAINE, Tours.
SAUMUROIS, Saumur.
ANJOU, Anjers.
LE MAINE ET PERCHE, le Mans et Mortagne.
BRETAGNE haute, Rennes, Basse, Vannes, Comté Nantois, Nantes.
POITOU, haut, Poitiers, bas, Fontenay le Comte.
L'AUNIS, la Rochelle.
SAINTONGE ET ANGOUMOIS, Saintes et Angoulême.
LIMOSIN, haut, Limoges, Bas, Tulle.
MARCHE, haute, Gueret, basse, Dorat.
AUVERGNE, basse, Clermont, haute, S.t Flour.
LYONOIS, Lyon, Forest, Montbrisson, Beaujolois, Ville franche.
DAUPHINÉ, bas, Vienois, Vienne, Valentinois, Valence, Tricastinois, S. Paul, Diois, Die, haut, Royanes, Royan, Graisivandan, Grenoble, Brianconnois, Briançon, Embrunois, Embrun, Gapençois, Gap, les Baronies, Condouret, et la Vallée de Barcelonette.
PROVENCE, basse, Aix, haute, Apt, le Comtat Venaissin au Pape et Orange a la France.
LANGUDOC, haut, Toulouse, Bas, Montpellier, Sevenes et Velay le Puy, Vivares, Viviers, Gevaudan, Mende.
ROUSSILLON, Perpignan, Cerdagne, Urgel.
FOIX, Pamiers.
NAVARRE, ET BEARN, Pau en Bearn, et S.t Jean en Navarre.
GUIENNE ET GASCOGNE, Guienne propre ou Bourdelois, Bordeaux, Bazadois, Bazas, Perigord, Perigueux, Agenois, Agen, Quercy. Cahors, Rouergue, Rhodés, Gascogne, Armagnac, Auch, Condomois, Condom, Les Landes, Dax, Chalosse, S.t Sever, Labour, et Basque, Bayone, Bigorre, Tarbes, Cominges, S.t Bertrand, Conserans, S.t Lizier, le Pays de Soule, Mauleon au midy de Navarre et Bearn.
Dans la Table cy dessus on a distingue dans chaque Gouvernem.t les noms des Provinces par une petite Croix
OCEAN ATLANTIQUE
LA MANCHE ou LE CANAL
GOLFE DE GASCOGNE
GOLFE DE LYON
MER MEDITERRANÉE
GOLFE DE GENES
ANGLETERRE
OCCIDENT
ORIENT
SEPTENTRION
MIDY

CARTE
des Gouvernements
de FLANDRE FRANÇOISE,
D'ARTOIS, de PICARDIE et
du BOULENOIS.
Assujettie au Ciel et Projettée par Mr. BONNE,
Mtre de Mathematique a Paris 1771.
À VENISE
Par P. Santini 1777.
SEPTENTRION
MIDI
OCCIDENT
ORIENT
ANGLETERRE
LA MANCHE
PAS DE CALAIS
COMTÉ DE FLANDRE
BRABANT
HAINAUT
COMTÉ DE NAMUR
CHAMPAGNE
FLANDRE
ARTOIS
PICARDIE
BOULENOIS
PAYS RECONQUIS
HAINAUT
VERMANDOIS
THIERACHE
NORMANDIE
ISLE DE FRANCE
Dunkerque
Calais
Boulogne
Abbeville
Amiens
Arras
Douay
Cambray
Valenciennes
Lille
Tournay
Beauvais
Compiegne
Soissons
Laon
Rouen
Dieppe
Evreux
Pontoise
Senlis
Noyon
Sedan
Mezieres
ECHELLE
Lieues Communes de France de 25 au Dégré
5 10 15
Milles Communs d'Italie de 60 au Dégré
5 10 20 30 40
Lieues Marines de 20 au Dégré
1 2 3 6 12

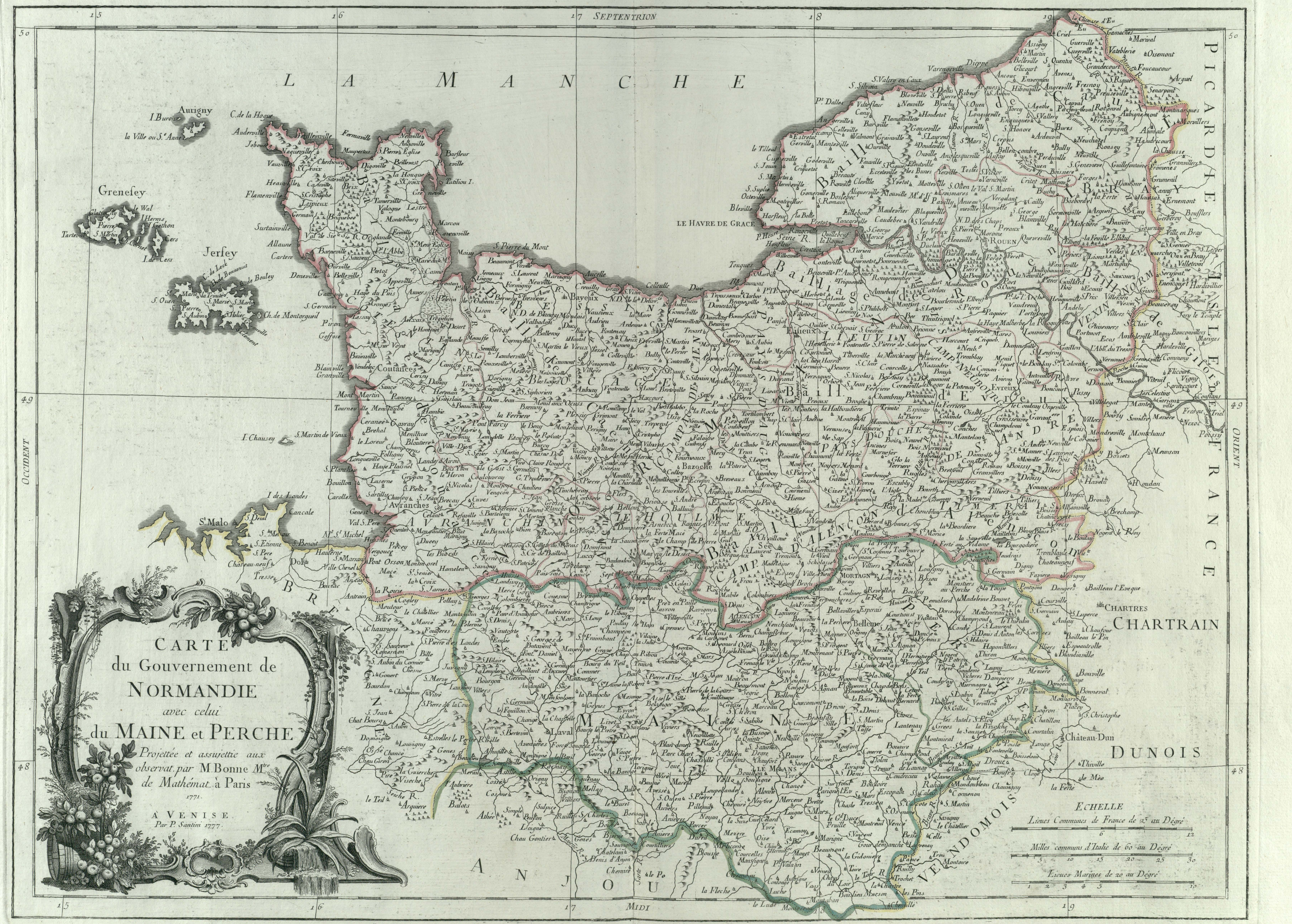
CARTE
du Gouvernement de
NORMANDIE
avec celui
du MAINE et PERCHE
Projettée et assujettie aux
observat. par M. Bonne Mtre
de Mathémat. à Paris
1771.
À VENISE
Par P. Santini 1777.
SEPTENTRION
MIDI
OCCIDENT
ORIENT
LA MANCHE
PICARDIE
ISLE DE FRANCE
CHARTRAIN
DUNOIS
VENDOMOIS
ANJOU
BRETAGNE
MAINE
PERCHE
Aurigny
Grenesey
Jersey
S.t Malo
LE HAVRE DE GRACE
ROUEN
EVREUX
ALENÇON
LE MANS
Laval
CHARTRES
ECHELLE
Lieues Communes de France de 25 au Dégré
Milles communs d'Italie de 60 au Dégré
Lieues Marines de 20 au Dégré

CARTE
du Gouvernement
DE BRETAGNE
Assujettie au Ciel et Projettée
Par Mr. BONNE Mre. de Mathémat.
à Paris 1771.
A VENISE
Par P. Santini 1777
ECHELLE
Milles communs d'Italie de 60 au degré
Lieues communes de France de 25 au degré
SEPTENTRION
MIDI
OCCIDENT
ORIENT
LA MANCHE
OCÉAN
GOLFE DE GASCOGNE
NORMANDIE
MAINE
ANJOU
POITOU

CARTE
des Gouvernements
D'ANJOU et du SAUMUROIS, de la
TOURAINE, du POITOU, du PAYS d'AUNIS
SAINTONGE ANGOUMOIS
Projettée et assujettie au Ciel par M. BONNE Me. de Math. a Paris 1771.
A VENISE
Par P. Santini 1777.
SEPTENTRION
MIDI
OCCIDENT
ORIENT
ECHELLE
Lieues Communes de France de 25 au Dégré
Milles Communs d'Italie de 60 au Dégré
Lieues Marines de 20 au Dégré
MAINE
BRETAGNE
ANJOU
SAUMUROIS
TOURAINE
POITOU
ANGOUMOIS
SAINTONGE
PERIGORD
LA MARCHE
OCÉAN
Duché de Retz
RENNES
Laval
NANTES
ANGERS
SAUMUR
Chinon
TOURS
Amboise
Loches
Loudun
Richelieu
Thouars
Chatellerault
POITIERS
Lucon
Maixent
Niort
LA ROCHELLE
Rochefort
Isle de Ré
Isle d'Oleron
Pertuis Breton
Pertuis d'Antioche
Pertuis de Maumusson
les Sables d'Olloñe
SAINTES
ANGOULESME
PERIGUEUX
Blaye
Tour de Cordouan

SEPTENTRION
PICARDIE
CANAL DE LA MANCHE
NORMANDIE
PERCHE
CHAMPAGNE
TOURAINE
BERRI
OCCIDENT
ORIENT
MIDI
PARIS
ORLEANS
CHARTRES
ROUEN
Carte du Gouvernement de L'ISLE DE FRANCE et de celui DE L'ORLEANOIS
Projettée et assujettie aux Observations Astron.e Par M. BONNE M.e de Mathém. a Paris 1771.
À VENISE Par P. Santini 1777.
ECHELLE
Lieues Communes de France de 25 au Dégré
Milles Communs d'Italie de 60 au Dégré
Lieues Parisiennes de 28½ au Dégré

SEPTENTRION
HAINAUT
C.TE DE NAMUR
PICARDIE
D.CHÉ DE LUXEMBOURG
LORRAINE
ISLE DE FRANCE
ORLÉANOIS
BOURGOGNE
FRANCHE CTÉ
CHAMPAGNE PROPRE
BRIE CHAMPENOISE
ORIENT
OCCIDENT
MIDI
Carte du Gouvernement de CHAMPAGNE et BRIE.
Projettée et assujettie aux Observations, Par Mr. Bonne 1771.
A VENISE
Par P. Santini 1776.
ECHELLE
Lieues Communes de France de 25 au Dégré
Milles d'Italie de 60 au Dégré
Lieues marines de 20 au Dégré

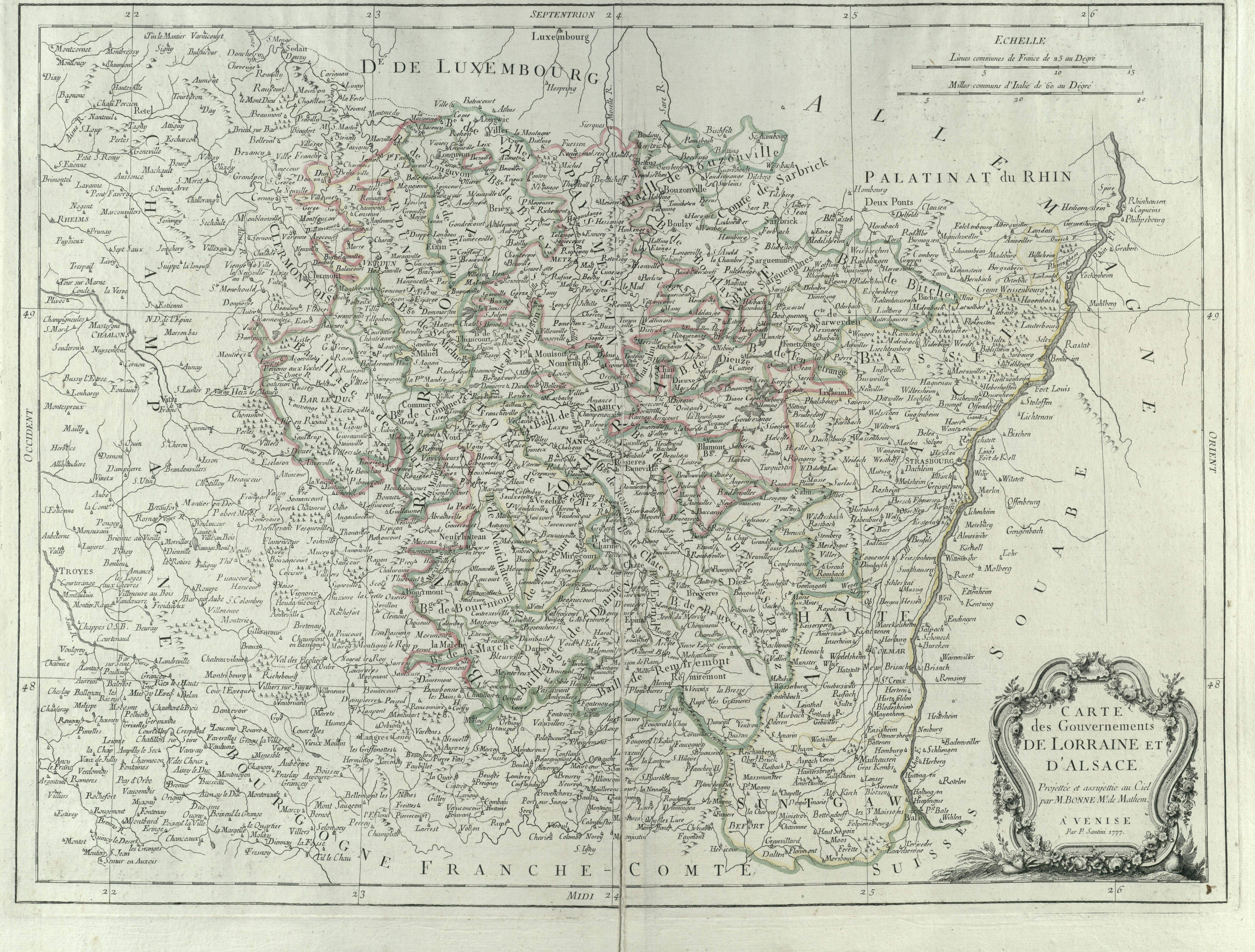
CARTE
des Gouvernements
DE LORRAINE ET
D'ALSACE
Projettée et assujettie au Ciel
par M. BONNE Mᵉ. de Mathem.
A VENISE
Par P. Santini 1777.
ECHELLE
Lieues communes de France de 25 au Dégré
Milles communs d'Italie de 60 au Dégré
SEPTENTRION
MIDI
OCCIDENT
ORIENT
Dᵉ DE LUXEMBOURG
Luxembourg
PALATINAT du RHIN
ALLEMAGNE
SOUABE
SUISSES
FRANCHE-COMTE
BOURGOGNE
CHAMPAGNE
BASSE ALSACE
HAUTE ALSACE
SUNGAW
STRASBOURG
METZ
NANCY
VERDUN
TROYES
CHAALONS
RHEIMS
COLMAR
BEFORT
Deux Ponts
Sarbrick
Remiremont

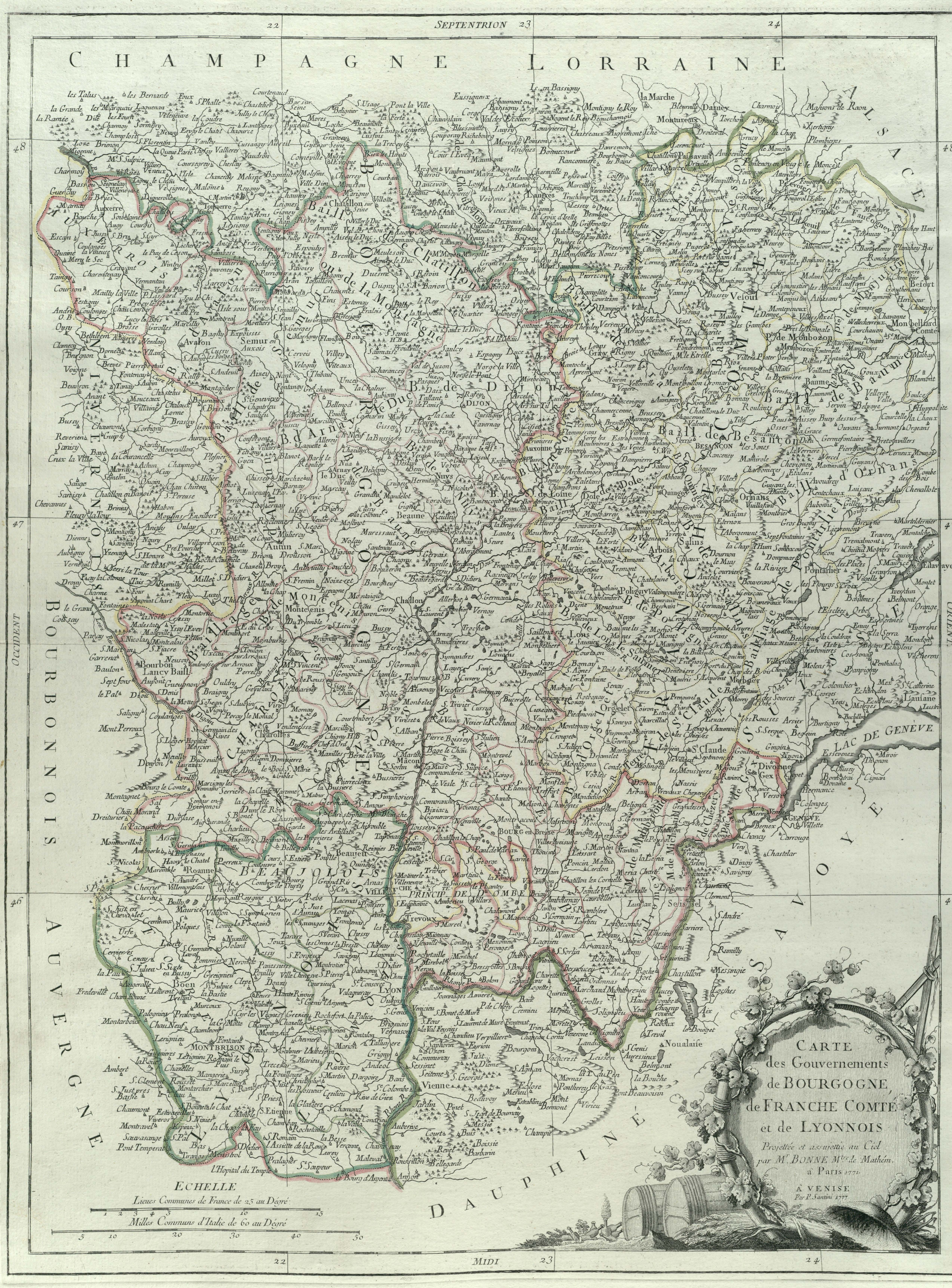
SEPTENTRION
CHAMPAGNE
LORRAINE
ALSACE
BOURBONNOIS
AUVERGNE
DAUPHINÉ
SAVOYE
LAC DE GENEVE
OCCIDENT
ORIENT
MIDI
BEAUJOLOIS
PRINCIP. DE DOMBE
DIJON
BESANÇON
LYON
Carte
des Gouvernements
de BOURGOGNE,
de FRANCHE COMTÉ
et de LYONNOIS
Projettée et assujettie au Ciel
par Mr. BONNE Mtre. de Mathém.
à Paris 1771.
À VENISE
Par P. Santini 1777
ECHELLE
Lieues Communes de France de 25 au Degré
Milles Communs d'Italie de 60 au Degré

CARTE
des Gouvernements
du BERRI, du NIVERNOIS, de la MARCHE, du BOURBONNOIS, du LIMOSIN et de L'AUVERGNE
Projettée et assujettie au Ciel
Par M. BONNE 1771. a Paris
A VENISE
Par P. Santini 1777.
ECHELLE
Lieues Communes de France de 25 au Dégré
Milles Communs d'Italie de 60 au Dégré
Lieues Communes du Limosin et de l'Auvergne de 18 3/4 au Dégré
SEPTENTRION
MIDI
OCCIDENT
ORIENT
ORLEANOIS
TOURAINE
POITOU
PERIGORD
QUERCY
ROUERGUE
BOURGOGNE
FOREZ
LES SEVENNES
BERRI
NIVERNOIS
BOURBONNOIS
BASSE MARCHE
HAUTE MARCHE
HAUT LIMOSIN
BAS LIMOSIN
BASSE AUVERGNE
HAUTE AUVERGNE
BOURGES
NEVERS
MOULINS
LIMOGES
CLERMONT

CARTE
du Gouvernement
de GUIENNE et GASCOGNE,
avec celui
de BEARN et BASSE NAVARRE
Projettée et assujettie au Ciel par M. BONNE
Mᵉ. de M. à Paris 1771.
A VENISE
Par P. Santini 1777.
SEPTENTRION
MIDI
OCCIDENT
ORIENT
MER DE GASCOGNE
SAINTONGE
ANGOUMOIS
LIMOSIN
PERIGORD
GUYENNE PROPRE
BOURDELOIS
BAZADOIS
AGENOIS
LANDES
ALBRET
MARSAN
ARMAGNAC
CONDOMOIS
LOMAGNE
QUERCI
GASCOGNE
LABOUR
BASSE NAVARRE
SOULE
BEARN
BIGORRE
COMMINGES
COUSERANS
PARTIE D'ESPAGNE
La partie orientᵉ de ce Gouvernement se trouve sur la Carte du Languedoc
Tour de Cordouan
BORDEAUX
PERIGUEUX
AGEN
AUCH
TOULOUSE
MONTAUBAN
BAYONNE
PAU
ECHELLE
Lieues Communes de France de 25 au Dégré
Milles Communs d'Italie de 60 au Dégré
Lieues de Gascogne de 18 3/4 au Dégré

SEPTENTRION
MIDI
OCCIDENT
ORIENT
ECHELLE
Lieues Communes de France de 25 au Dégré
Lieues Marines de 20 au Dégré
Milles Communs d'Italie de 60 au Dégré
LIMOSIN
AUVERGNE
FOREZ
QUERCI
ROUERGUE
VIVARAIS
GEVAUDAN
Diocese de Castre
COMTÉ DE FOIX
ESPAGNE
MER MÉDITERRANÉE
GOLFE DE LION
Embouchures du Rhone
Camargue
CARTE
des Gouvernements
DE LANGUEDOC, DE FOIX
et de ROUSSILLON
avec la Partie Orientale
du Gouvernement
de GUIENNE
Assujettie au Ciel et Projettée par M. BONNE
Me. de Mathémat. a Paris
1771.
À VENISE
Par P. Santini 1777.

CARTE
des Gouvernements de
DAUPHINÉ et de PROVENCE
avec le COMTAT VENAISSIN et la
PRINCIPAUTÉ D'ORANGE
Aſsujettie au Ciel et Projetté par M. BONNE
Mre. de Mat. a Paris 1771
À VENISE
Par P. Santini 1777.
SEPTENTRION
MIDI
OCCIDENT
ORIENT
BRESSE
LYONOIS
LANGUEDOC
DAUPHINÉ
PROVENCE
SAVOYE
PIEMONT
CTÉ DE NICE
MER MÉDITERRANÉE
PARTIE DU GOLFE DE GENNES
GOLFE DE LION
Embouchures du Rhône
ECHELLE
Lieues Communes de France de 25 au Dégré
5 10 15
Lieues de Dauphiné et de Provence de 18 3/4 au Dégré
1 2 3 4 5 6 12
Milles Communs d'Italie de 60 au Dégré
5 10 15 20 25 30 35 40

AVERTISSEMENT
La Division des Cercles de l'Empire est tracée par des Points Longs, les Païs entourés de pareils Points au milieu d'un Cercle sont dépendants de quelque autre Cercle selon la remarque cy-dessous.
La divisions des differents etats dans chaque Cercle, est tracée par des points ronds.
Remarque
Le Comté de Plesse enclavé dans le Cercle de Basse Saxe au Sud, et l'Evêché de Basle en Suisse au Sud Ouest de la Souabe, sont du Cercle du Haut Rhin.
Toutes les Enclaves du Cercle du Bas Rhin ou des 4. Electeurs, sont du Cercle du Haut Rhin, excepté le Comté d'Herpach entre le Mein et le Nekre à l'Orient du Rhin, qui est du Cercle de Franconie, et les Païs de l'Abbaye de Pruym et du Comté de Manderscheid à l'Occident de la Moselle, qui sont du Cercle de Westphalie.
Toutes les Enclaves du Cercle du Haut Rhin et de Westphalie ainsy que les Païs d'Erfort et de l'Eichfelt dans celui de Haute Saxe vers le Sud Ouest, sont du Cercle Electoral ou du Bas Rhin
Les Enclaves du Cercle de Souabe sont de celui d'Aûtriche.
Explication des marques
Archevêché.
Evêché.
Commanderie de l'Ordre Teutonique.
Ville Imperiale.
Abbaye.
Prieuré.
ECHELLE
Milles communs d'Italie
Lieues communes d'Allemagne
Grandes Lieues d'Allemagne
Lieues de Suisse
Lieues des Pays Bas
Lieues communes de France
SEPTENTRION
MIDI
OCCIDENT
ORIENT
MER D'ALLEMAGNE
MER BALTIQUE
ROYAUME DE BOHEME
CERCLE DE FRANCONIE
CERCLE DE SOUABE
CERCLE DE BAVIERE
CERCLE DE BASSE SAXE
POLOGNE
PRUSSE
HONGRIE
SAVOYE
GOLFE DE VENISE
L'EMPIRE
D'ALLEMAGNE
DIVISE PAR CERCLES
Subdivisés
en leurs Etats et Souverainetés
Assujeti aux Observations Astronomiques
Par le Sr. Janvier Géographe
A VENISE
Par P. Santini

LA SUISSE
divisée
EN SES TREIZE CANTONS
ET SES ALLIÉS
Projettée et assujettie aux Observations Astronomiques
Par Mr. Bonne.
À VENISE
Par P. Santini 1778
SEPTENTRION
MIDI
OCCIDENT
ORIENT
Les 13 Cantons des Suisses sont Zurich, Berne, Lucerne, Uri, Schweiz, Underwalt, Zug, Glaris, Bâle, Fribourg, Soleure, Schafouse, Appenzel.
Les Sujets des Suisses sont
à Glaris .... le Comté de Werdenberg.
à Zurich .... le Comté de Alt-sax.
à Schweiz et Glaris .... les Baill. de Gastal et d'Utznach.
à Berne et Fribourg .... les Baill de Murat, Orbe, Granson et Schwartzembourg.
à Uri, Schweiz et Underwalt les 3 plus anciens... les Baill. de Bellinzona, Val Bregna, et Palensthal.
aux mêmes et a Glaris .... la ville et le Comté de Raperschwil.
à Uri, Schweiz, Underwalt, Lucerne, Zurich, Zug, Glaris.... partie du Turgow dont les affaires criminelles sont aussi de la connoissance de Berne, de Fribourg et de Soleure.
les Provinces libres .... le Comté de Sargans et la ville de Frawenfeld.
aux mêmes et à Berne .... les Baill. de Bade, Bremgarten, et Mellingen.
aux 12 plus anciens .... les Baill. de Luggarus, de Lawis, de Mainthal et de Mendris.
*Cantons Protestans .... °Cantons Catholiques.
les Alliés des Suisses sont
l'Abbé et la Ville de S. Gal en Suisse, la ville de Syon dans le Wallais, les Grisons qui se divisent en 3 ligues, savoir la ligue Grise, la ligue de Cadée ou Maison Dieu, et la ligue des 3 droitures ou communautés, Mulhausen en Alsace, Rotwil en Souabe, Biel, Neuchâtel et Wallangin vers la Franche-Comté, Genêve en Savoye, les Evêques de Bâle en Suisse, de Constance en Souabe et en Suisse, et de Chur ou Choire dans les Grisons.
Leurs Sujets sont
à l'Abbe de S. Gal... le Comté Toggenburg.
à l'Evêque de Syon... S. Morice, Montech, Hochtal ou le Val d'Aux.
aux Grisons............ le Comté de Chiavenna, la Valtelline, le Comté de Bormio et la Protect.n de la Seigneurie d'Haldenstein.
ECHELLE
Milles d'Italie de 60 au Dégré
Lieues Communes d'Allemagne de 15 au Dégré
Grande Lieues de Suisse de 8 au Dégré
Lieues moyennes de Suisse de 10 au Dégré
Petites Lieues de Suisse de 12 au Dégré
CERCLE DE SOUABE
ALSACE
FRANCHE COMTÉ
SAVOYE
VALLAIS
ITALIE
LAC DE GENEVE
LAC DE CONSTANCE
CANTON DE BERNE
CANTON FRIBOURG
CANT. DE LUCERNE
CANT. DE ZURICH
CANT. DE ZUG
CANT. DE SCHWEIZ
CANT. DE GLARIS
CANT. D'URI
CANT. D'UNTERWALD
SCHAFFOUSE
TURGOW
APPENZELL
RHINTHAL
SARGANS
LIGUE DES DIX DROITURES
LIGUE GRISE
VALTELINE
Pté DE NEUCHATEL ET WALLANGIN
GENEVE
Lausanne
Soleure
Zurich
Coire
Bellinzone
Lugano
Como

SUPPLEMENT où se trouvent la PRINCIPAUTÉ D'OOST-FRISE et le COMTÉ D'OLDENBOURG.
CERCLE DE WESTPHALIE
divisé en tous ses
ETATS ET SOUVERAINETÉS
PAR LE Sr ROBERT
Géographe ordinaire du Roy.
A VENISE
Par P. Santini 1778.
SEPTENTRION
MIDI
OCCIDENT
ORIENT
BAS EVÊCHÉ DE MUNSTER
HAUT EVÊCHÉ DE MUNSTER
COMTÉ D'HOYE
PRINCIPAUTÉ DE MINDEN
COMTÉ DE RAVENSBERG
COMTÉ DE LIPPE
EVÊCHÉ DE PADEBORN
COMTÉ DE WALDECK
LANDGRAVIAT DE HESSE
DUCHÉ DE LIMBOURG
ECHELLE
Milles d'Italie de 60 au degré
Lieues communes d'Allemagne de 15 au degré
Grandes lieues d'Allemagne de 12 au degré
Lieues d'une heure de 20 au degré

CERCLE DE
BASSE SAXE
où sont distingués
LES ETATS DE BRUNSWICH, LES DUCHÉS
DE HOLSTIEN, DE MECKLENBOURG ET DES
EVÊCHÉS D'HILDESHEIM,
ET D'HALBERSTADT
Par le Sr. Robert.
À VENISE
Par P. Santini 1778.
OOST ZÉE ou
MER BALTIQUE
SEPTENTRION
MIDI
OCCIDENT
ORIENT
DUCHÉ DE MECKLENBOURG
DUCHÉ DE LUNEBURG
DUCHÉ DE BREME
EVÊCHÉ D'HILDESHEIM
EVÊCHÉ D'HALBERSTADT
ECHELLE

SEPTENTRION
PARTIE MERIDIONALE DU
CERCLE DE HAUTE SAXE
où sont
LE DUCHÉ DE SAXE, LE MARQUISAT DE
MISNIE, LE LANDGRAVIAT DE THURINGE,
et autres États et Principautés,
PAR LE S[r]. ROBERT.
À VENISE
Par P. Santini 1778.
ECHELLE
Milles d'Italie de 60 au degré
Lieues communes d'Allemagne de 15 au degré
Grandes lieues d'Allemagne de 12 au degré
Grandes lieues de Saxe de 10 au degré
OCCIDENT
ORIENT
MIDI
BERLIN
MAGDEBURG
HALBERSTAT
LEIPZIG
DRESDE
CERCLE DE WURTZBOURG
DUCHE DE COBURG

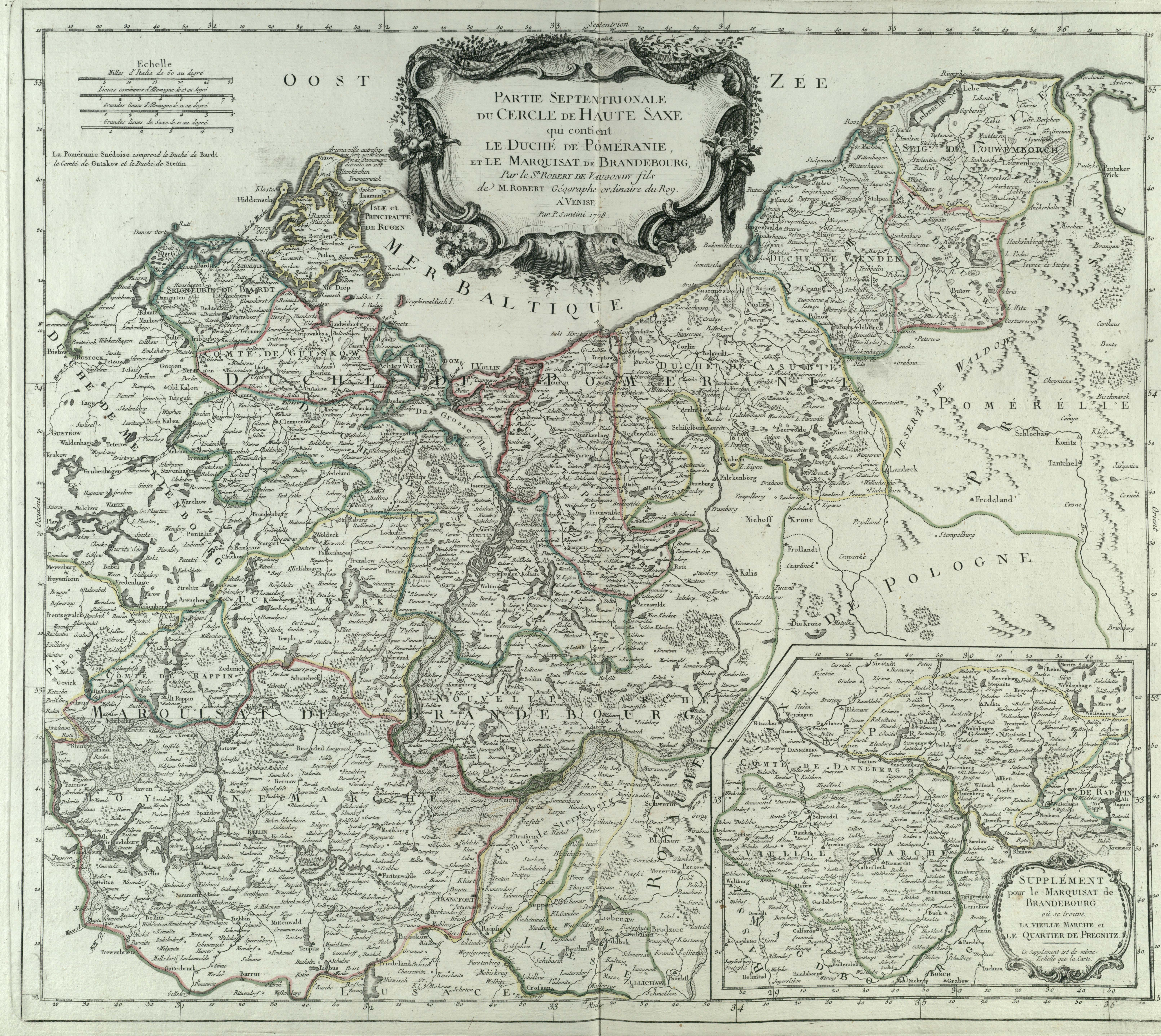
PARTIE SEPTENTRIONALE
DU CERCLE DE HAUTE SAXE
qui contient
LE DUCHÉ DE POMÉRANIE,
ET LE MARQUISAT DE BRANDEBOURG,
Par le Sr. ROBERT DE VAUGONDY fils
de M. ROBERT Géographe ordinaire du Roy.
A VENISE
Par P. Santini 1778.
Echelle
Milles d'Italie de 60 au degré
Lieues communes d'Allemagne de 15 au degré
Grandes lieues d'Allemagne de 12 au degré
Grandes lieues de Saxe de 10 au degré
La Poméranie Suédoise comprend le Duché de Bardt
le Comté de Gutzkow et le Duché de Stettin
Septentrion
OOST ZÉE
MER BALTIQUE
ISLE et PRINCIPAUTÉ DE RUGEN
SEIGNEURIE DE BARDT
COMTÉ DE GUTZKOW
DUCHÉ DE POMÉRANIE
DUCHÉ DE MEKLENBOURG
DUCHÉ DE WENDEN
DUCHÉ DE CASUBIE
SEIG. DE LOUWEMBORCH
POMÉRÉLIE
PRUSSE
DESERT DE WALDOW
POLOGNE
UCKER MARK
COMTÉ DE RAPPIN
MARQUISAT DE BRANDEBOURG
NOUVELLE MARCHE
MOYENNE MARCHE
Comté de Sternberg
LUSACE
SILESIE
FRANCFORT
BERLIN
SUPPLÉMENT
pour le MARQUISAT de
BRANDEBOURG
où se trouve
LA VIEILLE MARCHE et
LE QUARTIER DE PREGNITZ.
Ce Supplément est de même
Echelle que la Carte.
COMTÉ DE DANNEBERG
VIEILLE MARCHE

SEPTENTRION
MIDI
OCCIDENT
ORIENT
CARTE DES CERCLES
DU HAUT ET DU BAS RHIN
où se trouvent, dans le premier,
le Duché de Deux-Ponts, les Evêchés de Worms
et de Spire, les Etats de Nassau et de Hesse,
les Comtés de Hanaw, de Solms, d'Isenburg,
les Abbayes de Fulde et d'Hirchfeld &c.
et dans le second,
les Electorats de Mayence, de Trêves
de Cologne, et le Palatinat du Rhin,
avec leurs enclaves,
Par le Sr. ROBERT DE VAUGONDY Geog.
ord. du Roy 1753.
À VENISE
Par P. Santini 1777.
ECHELLE
Miles d'Italie de 60 au Degré.
Grandes Lieues d'Allemagne de 12 au Degré.
Lieues moyennes d'Allemagne de 15 au Degré.
Lieues de Hesse de 11¼ au Degré.
Lieues du Palatinat de 24 au Degré.
COLOGNE
MAYENCE
FRANCFORT
CASSEL
TREVES
EVECHE DE PADERBORN
SOUABE
LORRAINE
LUXEMBOURG

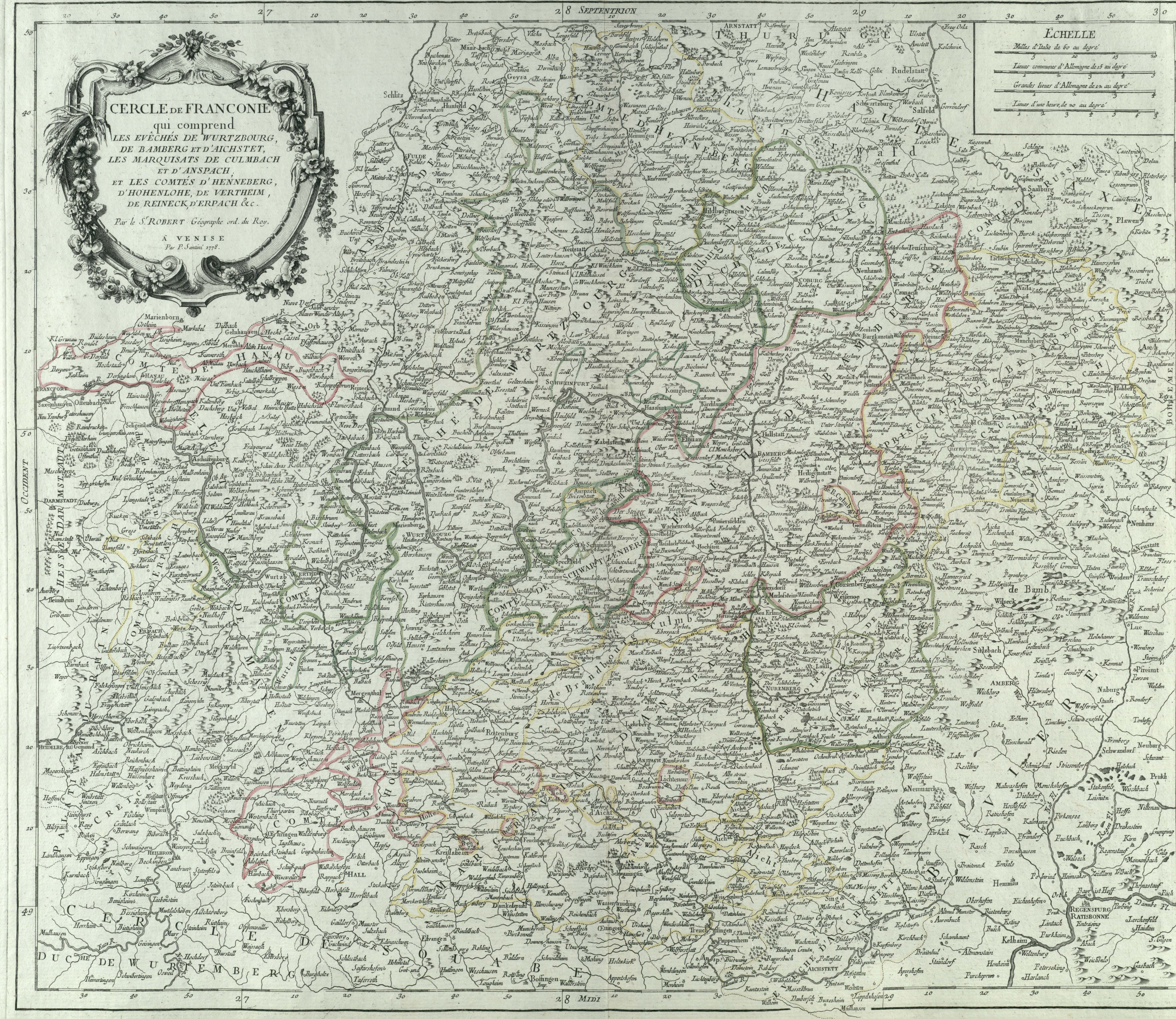
SEPTENTRION
CERCLE DE FRANCONIE
qui comprend
LES EVÊCHÉS DE WURTZBOURG,
DE BAMBERG ET D'AICHSTET,
LES MARQUISATS DE CULMBACH
ET D'ANSPACH,
ET LES COMTÉS D'HENNEBERG,
D'HOHENLOHE, DE VERTHEIM,
DE REINECK, D'ERPACH &c.
Par le S.r ROBERT Géographe ord. du Roy.
À VENISE
Par P. Santini 1778.
ECHELLE
Milles d'Italie de 60 au degré
Lieues communes d'Allemagne de 15 au degré
Grandes lieues d'Allemagne de 12 au degré
Lieues d'une heure, de 20 au degré
OCCIDENT
ORIENT
MIDI

CERCLE DE SOUABE,
dans lequel sont distingués
les principaux Etats, et les Enclaves
DE LA MAISON D'AUTRICHE
PAR LE S.r ROBERT, Geographe
A VENISE
Par P. Santini 1778.
SEPTENTRION
MIDI
OCCIDENT
ORIENT
ECHELLE
Milles d'Italie de 60 au dégré
Milles d'Allemagne de 15 au dégré
Grandes lieues d'Allemagne de 12 au dégré
FRANCONIE
PALATINAT DU RHIN
DUCHÉ DE WURTEMBERG
MARQUISAT DE BADE
COMTÉ D'ŒTINGEN
TERRITOIRE D'ULM
BARONIE DE JUSTINGEN
COMTÉ DE HOHENBERG
COMTÉ D'HOHENZOLLERN
BARONIE DE WALDBURG
PRINCIPAUTÉ ET ABBAYE DE KEMPTEN
LAC DE CONSTANCE
BODEN ZEE
COMTÉ DE TIROL
SUISSE
STRASBOURG
ULM
AUGSBOURG

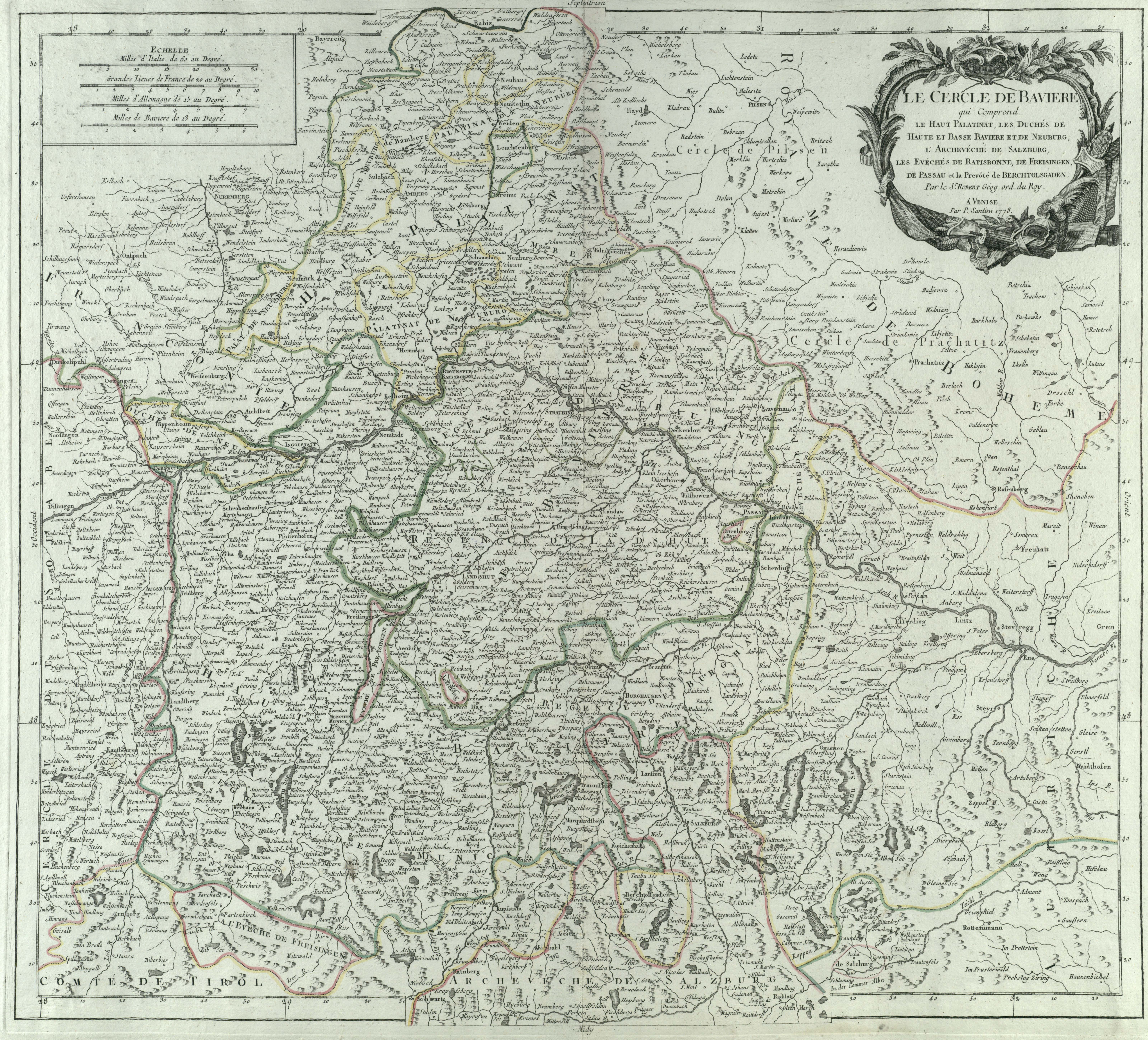
Septentrion
LE CERCLE DE BAVIERE
qui Comprend
LE HAUT PALATINAT, LES DUCHÉS DE
HAUTE ET BASSE BAVIERE ET DE NEUBURG,
L'ARCHEVÉCHÉ DE SALZBURG,
LES EVÉCHÉS DE RATISBONNE, DE FREISINGEN,
DE PASSAU et la Prevôté de BERCHTOLSGADEN.
Par le S.r ROBERT Géog. ord. du Roy.
Á VENISE
Par P. Santini 1778.
ECHELLE
Milles d'Italie de 60 au Degré.
Grandes Lieues de France de 20 au Degré.
Milles d'Allemagne de 15 au Degré.
Milles de Baviere de 13 au Degré.
Cercle de Pilsen
Cercle de Prachatitz
BOHEME
COMTE DE TIROL
ARCHEVECHE DE SALZBURG
L'EVECHE DE FREISINGEN
Midy
Orient
Occident

SEPTENTRION
MIDI
OCCIDENT
ORIENT
ECHELLE
Miles d'Italie de 60 au degré
Lieues Communes d'Allemagne de 15 au degré
Grandes Lieues d'Allemagne de 12 au degré
Lieues d'Autriche de 8 au degré
PARTIE SEPTENTRIONALE
DU
CERCLE D'AUTRICHE
qui Comprend
L'ARCHIDUCHÉ D'AUTRICHE
divisé en ses huit Quartiers,
et LA HAUTE PARTIE DU
DUCHÉ DE STIRIE.
Par le Sr. ROBERT DE VAUGONDY fils
Géographe Ord. du Roi
À VENISE
Par P. Santini 1777
BOHÊME
MORAVIE
HONGRIE
ROYAUME DE HONGRIE
CERCLE DE BAVIÈRE
ARCHEVÊCHÉ DE SALZBURG
CARINTHIE
VIENNE
PASSAW
Lintz
Wells
Steyr
Gratzen
Rosenberg
Freistatt
Krems
Edenburg
Neusidler Sée
Mariazell
Bruck
Leoben
Judenburg
Rottenmann
Radstatt
Gratz
Fridberg
Hardberg
Fürstenfelt
Neustatt
Ebenfurth
Nicolspurg
Feldsburg
Znaym
Hardek
Sonnberg
Weitra
S. Polten
Ips
Waidhofen
Gmunden
Ischl
Aussée
Eisenstatt
QUARTIER DE HAUS
QUARTIER DE TRAUN
QUARTIER DE MAHNHARTZBERG
QUARTIER DE WIENERWALD
QUARTIER DE JUDENBURG

PARTIE MÉRIDIONALE
DU CERCLE D'AUTRICHE
qui comprend
LA BASSE PARTIE DU DUCHÉ DE STIRIE,
LE DUCHE DE CARINTHIE,
divisé en haute et basse,
LE DUCHÉ DE CARNIOLE,
divisé en haute, basse, moyenne et inter.e Carniole,
ET L'ISTRIE IMPÉRIALE.
Par le S.r ROBERT DE VAUGONDY fils
Geographe ordinaire du Roy.
A VENISE
Par P. Santini 1777.
ECHELLE
Miles d'Italie de 60 au degré
Lieues communes d'Allemagne de 15 au degré
Grandes lieues d'Allemagne de 12 au degré
Lieues d'Autriche de 8 au degré
SEPTENTRION
MIDI
OCCIDENT
ORIENT
ARCHEVECHE DE SALZBOURG
HAUTE STIRIE
GOLFE DE VENISE
GOLFE DE TRIESTE

LE ROYAUME DE BOHEME, LE DUCHE DE SILESIE, ET LES MARQUISATS DE MORAVIE ET LUSACE,
Dressés d'après les Cartes de Muller,
PAR LE Sr. ROBERT.
À VENISE
Par P. Santini 1777.
ECHELLE
Milles d'Italie de 60 au deg:
Milles d'Allemagne de 15 au deg.
Milles communs de Silesie de 17 1/6 au deg.
Milles de Boheme et Gr. M de Silesie de 12 au deg.
SEPTENTRION
MIDI
OCCIDENT
ORIENT
BRANDEBOURG
ROYAUME DE POLOGNE
HAUTE SAXE
AUTRICHE
HONGRIE
MARQUISAT DE MORAVIE
ROYAUME DE BOHEME
SILESIE
Principauté d'Oppeln
Principauté de Brieg
Princip. de Lignitz
Princip. de Jauer
Princip. de Schweidnitz
Cercle d'Elnbogen
Cercle de Saatz
Cercle de Leitmeritz
Cercle de Rakonitz
Cercle de Beraun
Cercle de Pilsen
Cercle de Prachin
Cercle de Kaurzim
Cercle de Koniggratz
Cercle de Chrudim
Cercle d'Olmutz
Cercle de Brunn
Cercle d'Hradisch
Cercle de Znaym
Cercle de Czaslau
Cercle de Bechin
Cercle de Bunzlau
Cercle de Prerau
LEIPSICK
DRESDEN
GLATZ
OLMUTZ
BRUNN
PASSAU
ZNAYM
HRADISCH

SEPTENTRION
MIDI
Occident
Orient
LAC DE CONSTANCE
SOUABE
CERCLE DE BAVIERE
ARCHEV. DE SALTZBOURG
COMTE DE TYROL
Comte de Pludentz
Mont Rhaetico
Grand Brenner Montagne
LES SUISSES
LES GRISONS
EVECHE DE BRIXEN
EVECHE DE TRENTE
BOLZANO
TRENTE
INSPRUCK
Lago di Garda
BERGAMASC
VERONEZE
VICENTIN
PADOUAN
LE TYROL
sous le nom duquel l'on comprend
LE COMTÉ DE TYROL,
les Comtés annèxes de
BREGENTZ, FELDKIRCK, MONFORT,
PLUDENTZ, &c.
et les Evêchés de
TRENTE, ET DE BRIXEN,
PAR LE Sr. ROBERT
À VENISE
Par P. Santini 1778.
ECHELLE
Milles d'Italie de 60 au Dégré
Lieues communes d'Allemagne de 15 au Dégré
Grandes lieues d'Allemagne de 12 au Dégré
Lieues d'Autriche de 8 au Dégré
Lieues d'une heure de chemin de 20 au Dégré

PARTIE SEPTENTRIONALE DES PAYS BAS
Comprenant
LES ETATS GENERAUX
DES PROVINCES UNIES
Dressée sur les Observations Astronomique
Par le Sr. Janvier Géographe
A VENISE
ECHELLE
Lieues communes d'Allemagne
Lieues de Hollande
Lieues communes de France
Milles communs d'Italie
SEPTENTRION
OCCIDENT
ORIENT
MER DU NORD
MER D'ALLEMAGNE
ZUIDERZÉE
LA MANCHE
Pas de Calais
PARTIE D'ANGLETERRE
Banc de Witte Water ou de l'eau Blanche
Banc Brée Veerthien
Banc Blanc
SEIGNEURIE DE FRISE
SEIGNEURIE DE GRONINGUE
SEIGNEURIE D'OVERISSEL
SEIGNEURIE DE GUELDRE
SEIGNEURIE D'UTRECHT
COMTÉ DE ZUTPHEN
COMTÉ DE BENTHEM
COMTÉ DE ZELANDE
PRINCIPAUTÉ D'OOST FRISE
BAS EVÊCHÉ DE MUNSTER
HAUT EVÊCHÉ DE MUNSTER
WESTPHALIE
DUCHÉ DE CLEVES
DUCHÉ DE BERG
DUCHÉ DE JULIERS
C. DE LA MARCK
BRABANT
FRANCE
EVÊCHÉ DE LIEGE
ARCHEVECHE DE COLOGNE
BAS RHIN
HAUT RHIN

PARTIE MERIDIONALE
DES PAYS BAS
qui comprend les Provinces
de Brabant, Gueldre,
Limbourg, Luxembourg,
Hainaut, Namur, Flandre,
Cambresis et Artois.
Partagées entre la France, la
Maison d'Autriche et les Hollandois
Par le S.r Janvier Géographe.
Chez François Santini rue S.te Justine
près de l'Eglise.
A VENISE
Lieues communes des Pais Bas de 25 au Degre
Lieues communes de France de 25 au Degre
MER D'ALLEMAGNE
MER DE FRANCE
PROVINCES UNIES
BRABANT HOLLANDOIS
NAMUROIS
LUXEMBOURG
FLANDRE
ARTOIS
HAINAUT
LIMBOURG
HAUTE GUELDRE

Les Isles Britanniques
Comprenant les Royaumes
D'Angleterre, d'Ecosse et d'Irlande,
Divisés en grandes Provinces,
Subdivisés par Comtés
Dressés sur les Observations Astronomiques
Par le S.r Janvier Géographe
A Venise
Chez François Santini, rue S.te Justine près de l'Eglise.
Echelle
Milles d'Angleterre
Milles d'Ecosse
Milles d'Irlande
Milles d'Italie
Lieues communes de France
Septentrion
Midi
Occident
Orient
Ocean Occidental
Mer d'Irlande
Canal S.t George
Canal de Bristol
La Manche ou Canal d'Angleterre
Mer d'Allemagne
Banc des Chiens
Banc Witte
Supplement des Isles Orcades et Schetland
Isles de Schetland
Mer d'Ecosse
Isles Orcades
Isles Westernes
Isle de Man
Isle d'Anglesey
I. de Wight
Isles Sorlingues
France
Pays Bas

Le Royaume d'Angleterre,
divisé selon les sept Royaumes,
ou Heptarchie des Saxons,
avec
La Principauté de Galles,
et subdivisé en
Shires ou Comtés
Par le Sr. Robert
A Venise
Par P. Santini 1778.
Echelle
Milles d'Angleterre et d'Italie de 60 au Degré
Milles d'Ecosse et d'Irlande de 50 au Degré
Lieues Marines ou d'une heure de 20 au Degré
Septentrion
Midi
Occident
Orient
Mer d'Allemagne
Canal St. Georges
La Manche
Canal de Bristol
Baye de Cardigan
Pas de Calais
Dogger Bank
France
Flandre
I. de Man
Ilay
Arran
les Sorlingues
Northumberland
Cumberland
Westmorland
Durham
North Riding
East Riding
West Riding
Lancaster
Lincoln
Norfolk
Suffolk
Essex
Kent
Somerset
Dorset
Glamorgan
Monmouth
Radnor
Stafford

L'ECOSSE
divisée en
SHIRES ou COMTÉS,
PAR LE S.r ROBERT.
Géographe ordinaire du Roy.
À VENISE
Par P. Santini 1778.
SEPTENTRION
MIDI
OCCIDENT
ORIENT
ECHELLE
Milles d'Italie de 60 au degré
Milles d'Ecosse de 50 au degré
OCEAN OCCIDENTAL
MER D'ALLEMAGNE
MER D'IRLANDE
ISLES WESTERNES
STRATHNAVERN
CATHNESS SH.
SOUTHERLAND
LOCHABER
BADENOCH
BROADALBAIN
PERTH SHIRE
MONTEITH
ABERDEEN
GAURIE
FIFE SHIRE
ROXBURGH
TEVIOTDALE
LIDDESDALE
ARRAN
ILLAY
JURA
MULL
SKIE
Bute
Tay Firth
Forth Firth
Murray Firth
Dornoch Firth
Pentland Firth
CLYDE FIRTH
Perth
Glasgow
Berwick
Holy I.
Dumfries
Solway
Carlile
Neucastle
Durham
Marrs Bank
IRLANDE
ANGLETERRE

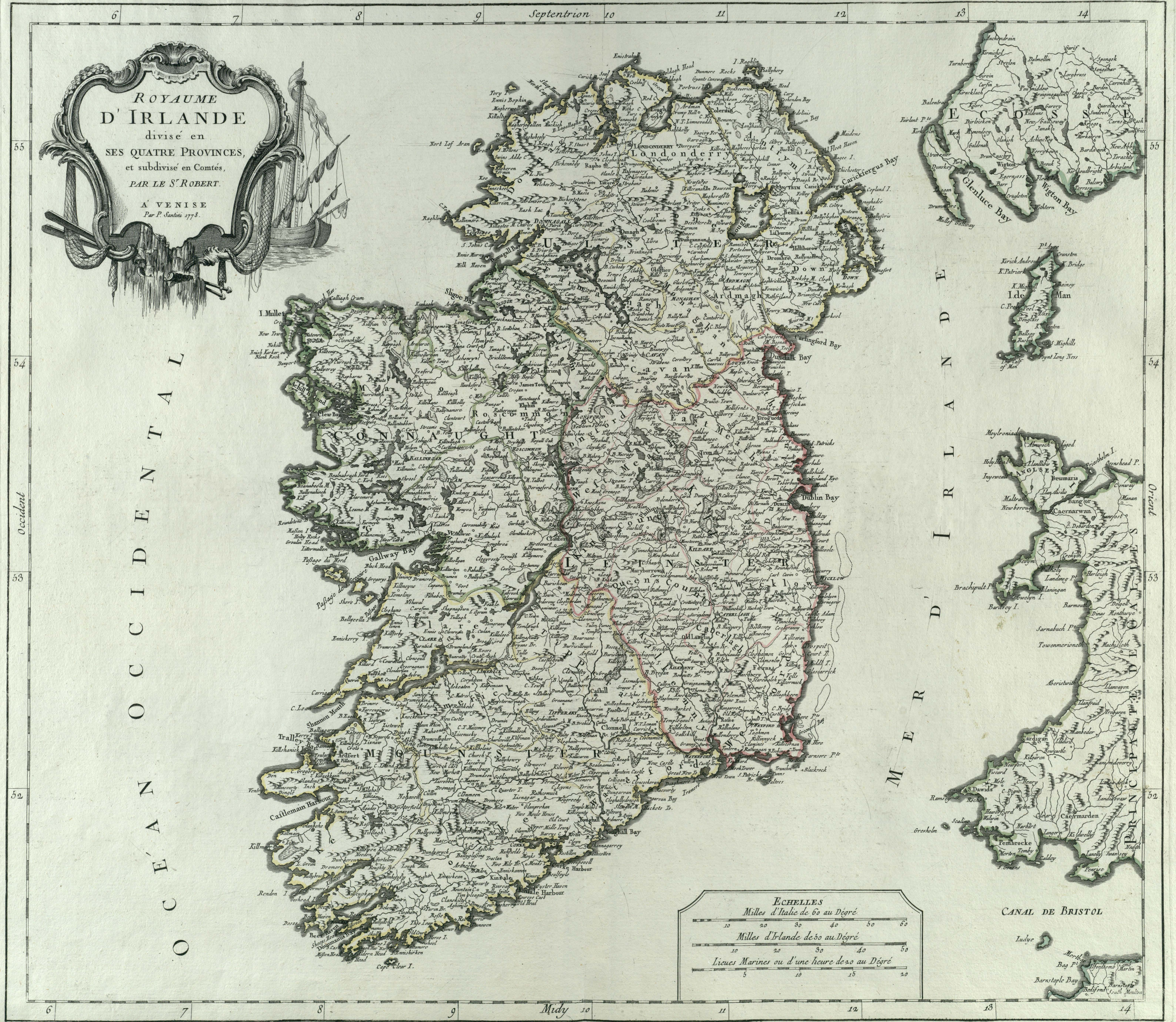

ROYAUME
D'IRLANDE
divisé en
SES QUATRE PROVINCES,
et subdivisé en Comtés,
PAR LE Sr. ROBERT.
A' VENISE
Par P. Santini 1778.
Septentrion
Mydy
Occident
Orient
OCEAN OCCIDENTAL
MER D'IRLANDE
ULSTER
CONNAUGHT
LEINSTER
MUNSTER
CANAL DE BRISTOL
Gallway Bay
Dublin Bay
Dundalk Bay
Carickfergus Bay
Glenluce Bay
Wigton Bay
Ide Man
Londonderry
Ardmagh
Down
Cavan
Roscommon
Queens County
Kildare
Tipperary
Clonmell
Cork Harbour
Kinsale Harbour
Shannon Mouth
Castlemain Harbour
Cape Clear I.
Caernarwan
Caermarden
Barnstaple Bay
ECHELLES
Milles d'Italie de 60 au Dégré
10 20 30 40 50 60
Milles d'Irlande de 50 au Dégré
10 20 30 40 50
Lieues Marines ou d'une heure de 20 au Dégré
5 10 15 20
6 7 8 9 10 11 12 13 14
52 53 54 55

ROYAUME DE DANEMARCK
qui comprend le NORT-JUTLAND divisé en ses quatre Dioceses,
le SUD-JUTLAND divisé en ses deux Duchés de SLESWICK et de HOLSTEIN,
et les Isles de Fionie, Sélande, Laland, &c.
PAR LE Sr. ROBERT Géog. ordin. du Roi.
A VENISE
Chez François Santini rue Ste. Justine prés de l'Eglise.
Mille pas Géometriques
5 10 20 30 40 50 60
Lieues communes de Danemarck de 15 au degré
1 2 3 4 5 10 15
SEPTENTRION
MIDI
OCCIDENT
ORIENT
MER DU NORD
NOORT-ZÉE ou MER
MER DE SUEDE
OOST SÉE ou MER BALTIQUE
SUEDE
DUCHÉ DE BREME
DUCHÉ DE LUNEBOURG
MARQUISAT DE BRANDEBOURG
Isle et Principauté de Rugen
NORWEGE
Jutsche Riff

LES ROYAUMES DE
SUEDE ET NORWEGE
divisés
par Provinces et Gouvernements
DRESSÉS
et assujettis aux Observations
Astronomiques.
par le Sr. Janvier Géographe.
A VENISE
Chez François Santini rue Ste. Justine prés de l'Eglise.
L'ISLANDE
divisée en
ses 4 parties principales
Par le Sr. Robert de Vaugondy
Cercle Polaire arctique
ECHELLE
SEPTENTRION
MIDI
OCCIDENT
ORIENT
MER GLACIALE
MER DE NORWEGE
MER DU NORD
MER BALTIQUE
MER BLANCHE
GOLFE DE BOTHNIE
GOLFE DE FINLANDE
Cercle Polaire Arctique
Isles de Schetland
Isles Orcades
Isles de Faere
LAPONIE
ROYAUME DE SUEDE
DUCHE DE CURLANDE
POLOGNE
ROYAUME DE PRUSSE
INGRIE
Lac Ladoga
I. d'Aland
Isle Gotland

LA COURONNE DE POLOGNE comprend

- LA PETITE POLOGNE où sont les Palatinats de
  - Cracovie où sont: Cracovie, Wounicz, Sandek, Biecz
  - Sandomirz: Sandomirz, Wislicza, Radom, Zawichost, Zarnaw, Malogocz, Polaniecz
  - Lublin: Lublin, Czetechow
- LA GRANDE POLOGNE où sont les Palatinats de
  - Posna: Posna, Meseritz, Ragozno, Sremck, Przement, Srim, Schwrim
  - Gnesne: Gnesne, Nakel, Ladek, Colo, Olobock
  - Sirad: Sirad, Schadeck, Warta, Boleslaw, Landsberg
  - Lencici: Lencici, Bresini, Inowlocz
  - Ploczko: Ploczko, Dobrzin, Slonck, Rippina, Scheps, Rasuntz
  - Rava: Rava, Sochaczow, Gostynin
- LA MAZOVIE où sont les Palatinats de
  - Mazovie: Warsowie, Czersk, Wisna, Wischgrod, Zakrotzin, Chicchanow, Wegrow
  - Bielsk: Bielsk, Augustow, Drogiczin
- LA CUJAVIE où sont les Palatinats de
  - Brzestye: Brzestye, Cowale, Kruswick
  - Wladislaw: Wladislaw, Bedgosky
- LA PRUSSE POLON? où sont les Palat? de
  - Pomerelie: Dantzik
  - Marienburg: Marienburg
  - Culmn: Culmn
- On en excepte le Re. de PRUSSE où sont: Konigsberg, Memmel
- LA SAMOGITIE.................... Warmie
- LA CURLANDE
  - Curlande: Libbaw
  - Semigalle: Mittaw
- Livonie Pol? : Dunaburg
- LA LITHUANIE où sont les Palatinats de
  - Wilna: Wilna, Oszmiana, Wilkomierz, Braslaw, Miedzial
  - Troki: Troki, Kowno, Grodno, Olita
  - Minsk: Minsk, Borisow, Rohaczow, Rzeczyca, Mozyr
  - Mseislaw: Mseislaw, Mogilew
  - Nowogrodek: Nowogrodek, Sluck, Luchowicze
  - Polocz: Polocz
  - Witepsk: Witepsk, Orsa
  - Brzesc: Brzesc
- LA RUSSIE ROUGE où sont les Palatinats de
  - Chelm: Chelm
  - Belcz: Belcz
  - Lemberg: Lemberg, Przemisl, Halicz, Zamoscie
- L'UKRAINE qui Comprend
  - LA WOLHYNIE où sont les Palat.? de
    - Lusuc: Lusuc, Wlodzimiers, Zytomiers
    - Kiow: Kiow en Russie, Bialacerkiew, Radomils, Czernobel
  - LA PODOLIE où sont les Pal? de
    - Kamieniec: Kamieniec
    - Braclaw: Braclaw

CARTE DE LA
POLOGNE AUTRICHIENNE,
Contenant
LA RUSSIE ROUGE
et la partie méridionale du
PALATINAT DE CRACOVIE, etc.
Dreſsée sur l'Exemplaire
des Heritiers Homan 1775.
A' VENISE
Par P. Santini 1776.
ECHELLE
Milles d'Italie de 60 au Degré
Lieues d'Allemagne et de Pologne de 15 au Degré
Lieues de Russie Rouge et de Pocutie 11 1/4 au Degré
Lieues de Hongrie 19 au Degré
Explication des marques et des lettres
Ville
Petite Ville
Villages
Abaye
Supérieur, Haut G
Inférieur, Bas D
Duché X
Neuf N
Mines d'or
d'argent
de cuivre
de soufre
de sel
Montagne. Gore
Territoire. Powiat
Vieux St.
PARTIE DU ROYAUME DE POLOGNE
PALATINAT DE SANDOMIR
PALAT. DE LUBLIN
PARTIE DE WOLHINIE
PARTIE DE PODOLIE
PARTIE DE MOLDAVIE
PARTIE DU ROYAUME DE HONGRIE
COMTÉ D'UNGHWAR
TRANSILVANIE
PARTIE DE SILESIE
Les Monts Krapacs séparent la Pologne de la Hongrie

LA PRUSSE
divisée en
PRUSSE ROYALE, et
PRUSSE DUCALE laquelle a été
erigée en Royaume par l'Empereur
Leopold en faveur de Frédéric I. Elect.
de Brandebourg couronné en Janvier 1701.
Par le Sr. ROBERT Géog.
A VENISE
Par P. Santini 1778.
ECHELLE
Milles d'Allemagne de 15 au Degré
Milles d'Italie de 60 au Degré
Lieues Marines d'une heure et de Pologne de 20 au Degré
Lieues de Prusse de 16 au Degré
Septentrion
Midy
Occident
Orient
MER BALTIQUE
OOST-ZEE
OU
GOLFE DE DANTZICK
POMERANIE
POMÉRELIE
DESERT DE WALDOW
BASSE POLOGNE
MAZOVIE
POLAQUIE
SAMOGITIE
Frisch Nerung
FRISCH HAFF
CURISCH HAFF
Curisch Nerung
PALATINAT DE CULM
MICHELAWIE
Fredeland
Spirding

CARTE DE LA
PRUSSE OCCIDENTALE
où sont tracées les PROVINCES
cédées par la POLOGNE
au ROI DE PRUSSE.
Suivant l'Exemplaire
HOMANIEN de l'an. 1775.
A VENISE
Par P. Santini
1776
SEPTENTRION
MIDI
OCCIDENT
ORIENT
MER BALTIQUE
GOLFE DE DANTZICK
FRISCHE HAFF
SEIGNEURIES DE LAUENBURG
DUCHÉ DE POMERANIE
MARCHE DE BRANDEBOURG
POMERELIE
PRUSSE
PRUSSE ROYALE
TERRITOIRE DE CULM
PALAT. DE POSNANIE
POLOGNE
PALAT. DE INOWROCLAW
DANZIG
ECHELLE
Milles communs d'Italie de 60 au degré
Lieues communes de France de 25 au degré
Lieues d'Allemagne, et de Pologne de 15 au degré

CARTE DE LA
LITHUANIE RUSSIENNE
qui comprend les PALATINATS
de LIVONIE, de WITEPSK, de MISCISLAW,
et une partie de ceux de
POLOCK et de MINSK
cédés par la POLOGNE à la
RUSSIE.
Dressée sur l'Exemplaire des
Héritiers HOMANN 1775.
A VENISE,
Par P. Santini.
1776.
Hameau .... Pagus
Monastere .... Monasterium
Village .... Oppidum
Petite Ville .... Urbs parva
Ville .... Urbs
Ville Capitale .... Urbs Capitalis
ECHELLE
Lieues Alemandes de 15 au Degré
Werstes Russ. de 104½ au Degré
Le mot See
Signifie Lac
Longitude du premier Méridien 20 Degres à l'Ouest de celui de Paris
LIVONIE
GOUVERNEMENT DE NOWOGROD
GRAND DUCHE DE LITHUANIE
PALATINAT DE NOWOGRODEK
PETITE RUSSIE
UKRAINE
SMOLENSK
WILNO
Mohilow
Kiow

ROYAUME
DE HONGRIE,
PRINCIPAUTÉ DE TRANSILVANIE
SCLAVONIE, CROATIE,
et partie de la
PRINCIPAUTÉ DE VALAQUIE, de la
BULGARIE &c.
Par le Sr. ROBERT Géographe ordinaire du Roy
A' VENISE
Par P. Santini.
ECHELLE
Miles d'Italie de 60 au Degré
Lieues de Hongrie de 10 au Degré
Lieues communes d'Allemagne de 15 au Degré
Septentrion
Midy
Occident
Orient
POLOGNE
HAUTE HONGRIE
BASSE HONGRIE
ARCHIDUCHÉ D'AUTRICHE
TRANSILVANIE
MOLDAVIE
PRINCIPAUTÉ DE VALAQUIE
CROATIE
BOSNIE
SERVIE
BULGARIE
EMPIRE DU GRAND SEIGNEUR
DUCHÉ DE SIRMIE
Comte de Temesvar
Pays de Bacs
Comte de Tolna
Comte de Czanad
Comte d'Arad
Comte de Szabolcz
Comte de Liptou
Comte de Trentsin
Comte de Nitra
Comte de Borsod
Comte de Pest
Comte de Posoga
Comte de Creutz
PETITS CUMANS
VIENNE
PRESBURG
BUDE
OFFEN
TEMESVAR
BELGRADE
CARNIOLE

Septentrion
Partie Septentrionale de la Russie Européenne
où sont distinguées exactement toutes les Provinces, d'aprés le détail de l'Atlas Russien.
Par le Sr. Robert de Vaugondy fils Geog. ordin. du Roy
A Venise
Chez François Santini rue Ste. Justine près de l'Eglise.
Ocean Septentrional
Laponie Russienne
Bieloe More ou Mer Blanche
Golfe de Bothnie
Golfe de Finlande
Archangel
Pustozerskoi
Mezenskoi
Jarenskoi
Russie Asiatique
Gouvernement de Moskow
Echelle
Milles d'Italie de 60 au degré.
10 20 30 60 90 120 150 180
Woerstes de Russie de 104 au degré.
13 26 39 52 104 156 208 260 312
Midy
Occident
Orient

PARTIE MÉRIDIONALE
DE LA
RUSSIE EUROPÉENNE
ou sont distinguées exactement
toutes les Provinces,
d'aprés le détail de l'Atlas Russien.
A VENISE
Chez François Santini rue S.te Justine
prés de l'Eglise.
DEVELOPPEMENT de la Nouvelle SERVIE.
ECHELLE
Milles d'Italie de 60 au Degré
Wærstes de Russie de 104 au Degré
Wærstes fixes par Pierre le Grand a 90 au Degré
Septentrion
Occident
Orient
Midy
POLOGNE
UKRAINE
PETITE TARTARIE
Tartares Nogayes
Cosaques Czaporowski
MER NOIRE OU PONT EUXIN
MER ZABAQUE OU D'ASOW
CRIMÉE
KUBAN
CIRCASSIE
GOUVERNEMENT D'ASTRACHAN
KALMAKS TORGAUTS
GOUVERNEMENT DE MOSCOU
GOUVERNEMENT DE BELGOROD
GOUV. DE NOWOGOROD
Pole ou Campagnes
MAMAI
Echelle de 100 Werstes

TURQUIE D'EUROPE
Par le S. Janvier Geographe
SEPTENTRION
MIDI
OCCIDENT
ORIENT
HONGRIE
VALAQUIE
BESSARABIE
Bouches du Danube
CRIMEE
CROATIE
BOSNIE
DALMATIE
SERVIE
BULGARIE
MER NOIRE
autrefois PONT EUXIN
HAUTE ALBANIE
MACEDOINE
ROMANIE
CONSTANTINOPLE
GOLFE DE VENISE
Golfe de Tarente
GRECE
THESSALIE
LIVADIE
MORÉE
ARCHIPEL
MER DE MARMARA
Hellespont
Bithynie
Paphlagonie
NATOLIE
Galatie
Grande Phrygie
OU
ASIE MINEURE
Capadoce
CARAMANIE
Lycie
GOLFE DE SATALIE
ISLE DE CHYPRE
ISLE DE CANDIE
ISLE DE RHODES
MER MÉDITERRANÉE
ECHELLE

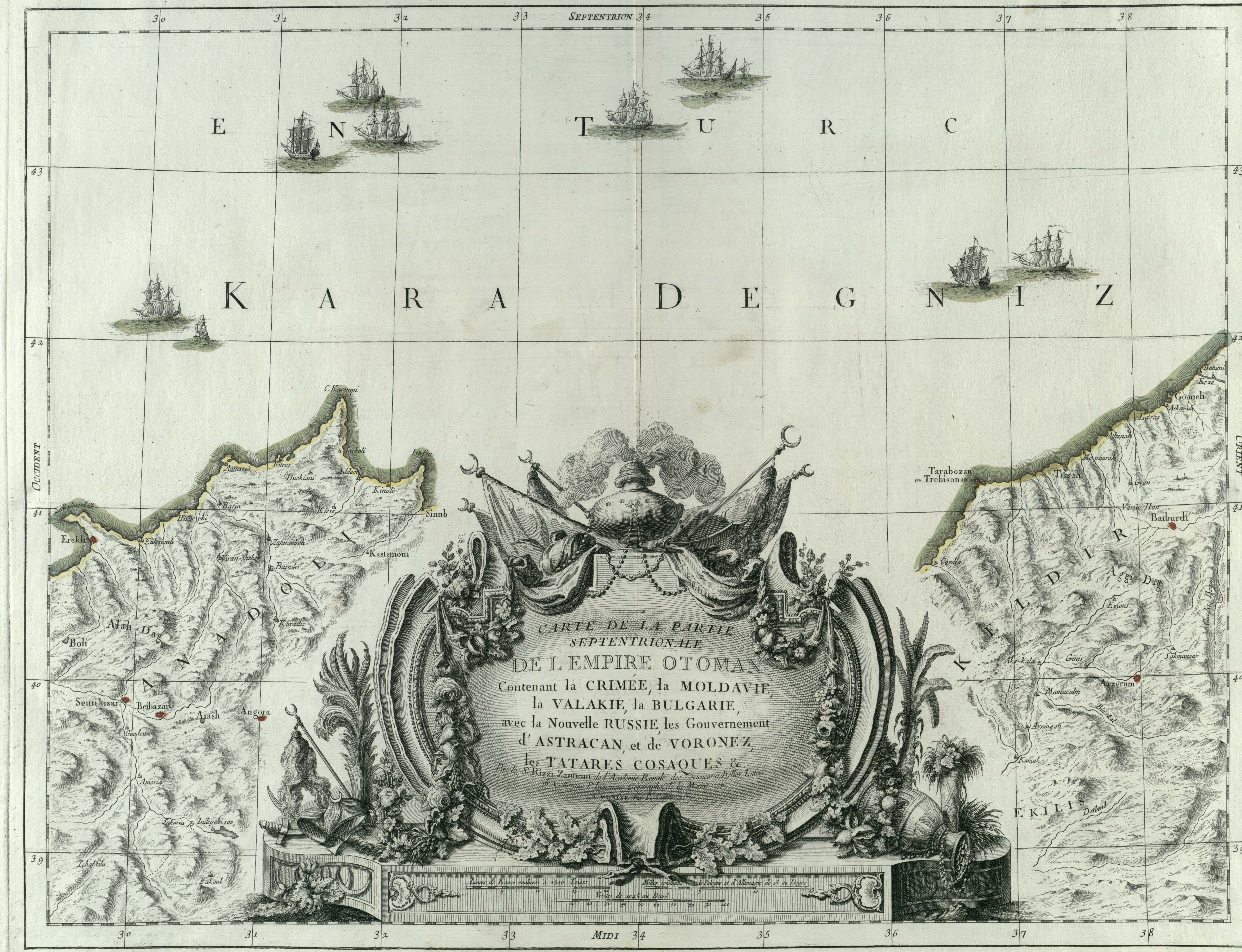
SEPTENTRION
MIDI
OCCIDENT
ORIENT
E N T U R C
K A R A D E G N I Z
ANADOLI
KELDIR
EKILIS
C. Karempi
Sinub
Kastemoni
Erekli
Boli
Alah Dag
Seuri kisar
Beibazar
Ajash
Angora
Tarabozan ou Trebisonde
Tireh
Baiburdi
Gonieh
Batumi
Arzerum
Aggi Dag
CARTE DE LA PARTIE SEPTENTRIONALE
DE L'EMPIRE OTOMAN
Contenant la CRIMÉE, la MOLDAVIE, la VALAKIE, la BULGARIE, avec la Nouvelle RUSSIE, les Gouvernement d'ASTRACAN, et de VORONEZ, les TATARES COSAQUES &.
Par le Sr. Rizzi Zannoni de l'Academie Royale des Sciences et Belles Lettres
A VENISE

La MOLDAVIE, la VALAKIE, et la TRANSILVANIE, avec partie de la BULGARIE, de la HONGRIE, et de la POLOGNE.

a Venise par P. Santini 1777.

La CRIMÉE, la Nouvelle RUSSIE, les TATARES NUGAY et d'OCZAKOW, les ZAPOROVIENS, et partie de la CIRCASSIE

a Venise par P. Santini 1777.

Partie des Gouvernemens d'ASTRACAN et de WORONEZ: le KABARDA et partie du païs des COSAQUES du DON et du JAIK.

L'ARMÉNIE, la GÉORGIE, et le DAGHISTAN.

La ROMÉLIE et les Environs de COSTANTINOPLE.

KSIEGARNIA
ANTYKWARIAT